


VK PROJEKT, spol. s r.o. Teplého 2014, 530 02 Pardubice

Projektant	Vypracoval	Kontroloval	Projektant:	
Ladislav Konvalina	Ladislav Konvalina		VK PROJEKT, spol. s r.o.	
			Teplého 2014, 530 02 Pardubice	
Obec: Pardubice			DIČ: CZ64826431	
Investor: Vodovody a kanalizace Pardubice a.s.			tel.: 466 335 012	
PARDUBICE, UL. K BLAHOBYTU - KANALIZACE			e-mail: vkprojekt@centrum.cz	
			Druh dokumentace	DOS+DPS
			Datum	02/2022
			Číslo zakázky	833-22
DOKLADOVÁ ČÁST			Počet formátů	
			Měřítko:	Číslo přílohy: E

SEZNAM DOKLADŮ

1. Česká telekomunikační infrastruktura a.s., Olšanská 2681/6, 130 00 Praha 3
2. ČEZ Distribuce a.s., Guldenerova 2577/19, 326 00 Plzeň - vyjádření k záměru stavby
3. ČEZ Distribuce a.s., Teplická 874/8, 405 02 Děčín 4 - sdělení o existenci energetického zařízení, sítě pro elektronickou komunikaci nebo zařízení technické infrastruktury
4. ČEZ ICT Services a.s., Duhová 1531/3, 140 00 Praha 4
5. Telco Pro Services, a.s. Duhová 1531/3, 140 00 Praha 4
6. MO-ČR Sekce ekonomická a majetková, oddělení OÚZ Pardubice, Teplého 1899/C, 530 03 Pardubice
7. Vodovody a kanalizace Pardubice a.s., Teplého 2014, 530 02 Pardubice
8. Krajské ředitelství policie Pardubického kraje, Odbor informačních a komunikačních technologií, Na Spravedlnosti 2516, 530 48 Pardubice
9. Služby města Pardubic a.s., Hůrka 1803, 530 02 Pardubice - kabely VO
10. GasNet, s.r.o., zastoupená GridServices, s.r.o., Plynářská 499/1, Zábrdovice, 602 00 Brno
11. Elektrárny Opatovice a.s., K Cihelně 562, 530 09 Pardubice
12. Vodafone Czech Republic a.s., náměstí Junkových 2, 155 00 Praha 5
13. České Radiokomunikace a.s., U Nákladového nádraží 3144, 130 00 Praha 3
14. T-Mobile Czech Republic a.s., Tomíčková 2144/1, 148 00 Praha 4
15. Magistrát města Pardubic, Odbor majetku a investic, Oddělení investic a technické správy, p. Libor Jirout, U divadla 828, 530 21 Pardubice
16. Magistrát města Pardubic, Odbor majetku a investic, Oddělení pozemků a převodu nemovitostí, U Divadla 828, 530 21 Pardubice
17. SITEL, spol. s r.o., Nad Elektrárnou 1526/45, 106 00 Praha 10
18. EDERA Group a.s., Arnošta z Pardubic 2789, 530 02 Pardubice
19. Úřad Městského obvodu Pardubice V, Češkova 22, 530 02 Pardubice
20. Dopravní podnik města Pardubic a.s., Teplého 2141, 532 20 Pardubice
21. Vodovody a kanalizace Pardubice a.s., Teplého 2014, 530 02 Pardubice - vyjádření k technickému řešení

**vyjádření o existenci sítě elektronických komunikací
společnosti CETIN a.s.
(„Vyjádření“)**

**A VŠEOBECNÉ PODMÍNKY OCHRANY SÍTĚ ELEKTRONICKÝCH KOMUNIKACÍ
společnosti CETIN a.s.
(„Všeobecné podmínky ochrany SEK“)**

toto Vyjádření a Všeobecné podmínky ochrany SEK je vydané dle ustanovení § 101 zákona č. 127/2005 Sb., o elektronických komunikacích a o změně některých souvisejících zákonů, v účinném znění („Zákon o elektronických komunikacích“), a dle ustanovení § 161 zákona č. 183/2006 Sb., o územním plánování a stavebním řádu, v účinném znění („Stavební zákon“), a dle příslušných ustanovení zákona č. 89/2012 Sb., občanský zákoník, v účinném znění („Občanský zákoník“)

Číslo jednací: 546737/22

Číslo žádosti: 0122 396 611 („Žádost“)

Název akce („Stavba“)	Pardubice, ul. K Blahobytu - kanalizace	
Důvod vydání Vyjádření („Důvod vyjádření“)	Ohlášení stavby	
Žadatel	VK PROJEKT, spol. s r.o.	
Stavebník	Vodovody a kanalizace Pardubice, a.s., Teplého 2014, Pardubice, 53002	
Zájmové území	Okres	Pardubice
	Obec	Pardubice
	Kat. území / č. parcely	Pardubice
Platnost Vyjádření	10. 2. 2024 („Den konce platnosti Vyjádření“)	

Žadatel Žádosti určil a vyznačil Zájmové území, jakož i určil Důvod Vyjádření.

Na základě určení a vyznačení Zájmového území Žadatelem a na základě určení Důvodu Vyjádření vydává společnost CETIN a.s. následující Vyjádření:

Dojde ke střetu se sítí elektronických komunikací (dále jen „SEK“) společnosti CETIN a.s.

- (I) Na Žadatelem určeném a vyznačeném Zájmovém území se vyskytuje SEK společnosti CETIN a.s.;
- (II) Společnost CETIN a.s. **za podmínky splnění bodu (III)** tohoto Vyjádření **souhlasí**, aby Stavebník a/nebo Žadatel, je-li Stavebníkem v Zájmovém území vyznačeném v Žádosti, provedl Stavbu a/nebo činnosti povolené příslušným správním rozhodnutím vydaným dle Stavebního zákona;
- (III) Stavebník a/nebo Žadatel, je-li Stavebníkem je povinen řídit se Všeobecnými podmínkami ochrany SEK, které jsou nedílnou součástí Vyjádření;
- (IV) Pro případ, že bude nezbytné přeložení SEK, zajistí vždy takové přeložení SEK její vlastník, společnost CETIN a.s. Stavebník, který vyvolal překládku SEK je dle ustanovení § 104 odst. 17 Zákona o elektronických komunikacích povinen uhradit společnosti CETIN a.s. veškeré náklady na nezbytné úpravy dotčeného úseku SEK, a to na úrovni stávajícího technického řešení;
- (V) Pro účely přeložení SEK dle bodu (IV) tohoto Vyjádření je Stavebník povinen uzavřít se společností CETIN a.s. Smlouvu o realizaci překládky SEK.



Číslo jednací: 546737/22

Číslo žádosti: 0122 396 611

Vyjádření je platné pouze pro Zájmové území určené a vyznačené Žadatelem, jakož i pro Důvod Vyjádření stanovený a určený Žadatelem v Žádosti.

Vyjádření pozbývá platnosti i) v Den konce platnosti Vyjádření, ii) změnou rozsahu Zájmového území či změnou Důvodu Vyjádření uvedeného v Žádosti a/nebo iii) jakýmkoliv porušením kterékoliv povinnosti stanovené Všeobecnými podmínkami ochrany SEK, to vše v závislosti na tom, která ze skutečností rozhodná pro pozbytí platnosti Vyjádření nastane nejdříve.

Společnost CETIN a.s. vydáním tohoto Vyjádření poskytla Žadateli pro Žadatelem určené a vyznačené Zájmové území veškeré informace o SEK dostupné společnosti CETIN a.s. ke dni podání Žádosti.

Ze strany společnosti CETIN a.s. může v některých případech docházet ke zpracování Vašich osobních údajů. Ke zpracování Vašich osobních údajů dochází vždy v souladu s platnými právními předpisy. Konkrétní zásady a podmínky zpracování osobních údajů společností CETIN a.s. jsou dostupné na <https://www.cetin.cz/zasady-ochrany-osobnich-udaju>.

V případě dotazů k Vyjádření kontaktujte prosím asistenční linku 800 630 630.

Přílohami Vyjádření jsou:

- *Všeobecné podmínky ochrany SEK*
- *Informace k vytýčení SEK ve vlastnictví společnosti CETIN a.s.*
- *Situační výkres (obsahuje Zájmové území určené a vyznačené Žadatelem a výřezy účelové mapy SEK)*

Vyjádření vydala společnost **CETIN a.s.** dne: 10. 2. 2022.

CETIN a.s.
Českomoravská 2510/19, Libeň
190 00 Praha 9
DIČ: CZ04084063

102

VŠEOBECNÉ PODMÍNKY OCHRANY SÍTĚ ELEKTRONICKÝCH KOMUNIKACÍ společnosti CETIN a.s.**1. PLATNOST VŠEOBECNÝCH PODMÍNEK**

- i) Tyto Všeobecné podmínky ochrany sítě elektronických komunikací (dále jen „VPOSEK“) tvoří součást Vyjádření (jak je tento pojem definován níže v článku 2 VPOSEK).
- ii) V případě rozporu mezi Vyjádřením a těmito VPOSEK mají přednost ustanovení Vyjádření, pokud není těmito VPOSEK stanoveno jinak.

2. DEFINICE

Níže uvedené termíny, jsou-li použity v těchto VPOSEK a uvozeny velkým písmenem, mají následující význam, není-li těmito VPOSEK a/nebo Příslušnými požadavky stanoveno výslovně jinak:

„**CETIN**“ znamená CETIN a.s. se sídlem Českomoravská 2510/19, Libeň, 190 00 Praha 9, IČO: 04084063, zapsaná v obchodním rejstříku vedeném Městským soudem v Praze pod spz. B 20623;

„**Den**“ je kalendářní den;

„**Kabelovod**“ podzemní zařízení sestávající se z tělesa Kabelovodu a kabelových komor, sloužící k zatahování kabelů a ochranných trubek;

„**Občanský zákoník**“ znamená zákon č. 89/2012 Sb., občanský zákoník, v účinném znění;

„**POS**“ je zaměstnanec společnosti CETIN, pověřený ochranou sítě, Adam Beníšek, tel.: 775 108 566, e-mail: adam.benisek@cetin.cz;

„**Pracovní den**“ znamená Den, kromě soboty, neděle, a státních svátků a ostatních svátků ve smyslu zákona č. 245/2000 Sb., o státních svátcích, o významných dnech a o dnech pracovního klidu, v účinném znění;

„**Příslušné požadavky**“ znamená jakýkoli a každý příslušný právní předpis, vč. technických norem, nebo normativní právní akt veřejné správy či samosprávy, nebo jakékoli rozhodnutí, povolení, souhlas nebo licenci, včetně podmínek, které s ním souvisí;

„**Překládka**“ je stavba spočívající ve změně trasy vedení SEK ve vlastnictví CETIN nebo přemístění zařízení SEK ve vlastnictví CETIN; Stavebník, který Překládku vyvolal, je dle ustanovení § 104 odst. 17 Zákona o elektronických komunikacích povinen uhradit společnosti CETIN veškeré náklady na nezbytné úpravy dotčeného úseku SEK, a to na úrovni stávajícího technického řešení;

„**SEK**“ je síť elektronických komunikací ve vlastnictví CETIN;

„**Stavba**“ je stavba a/nebo činnost ve vztahu, k níž bylo vydáno Vyjádření, a je prováděna Stavebníkem a/nebo Žadatelem v souladu s Příslušnými požadavky, povolená příslušným správním rozhodnutím vydaným dle Stavebního zákona;

„**Stavebník**“ je osoba takto označená ve Vyjádření;

„**Stavební zákon**“ je zákon č. 183/2006 Sb., o územním plánování a stavebním řádu;

„**Vyjádření**“ je vyjádření o existenci sítě elektronických komunikací vydané společností CETIN dne 10. 2. 2022 pod č.j. 546737/22;

„**Zájmové území**“ je území označené Žadatelem a/nebo Stavebníkem v Žádosti;

„**Situační výkres**“ je výkres, který je přílohou Vyjádření a obsahuje Zájmové území určené a vyznačené Žadatelem v Žádosti a výřezy úcelové mapy SEK;

„**Zákon o elektronických komunikacích**“ je zákon č. 127/2005 Sb., o elektronických komunikacích a o změně některých souvisejících zákonů, v účinném znění;

„**Žadatel**“ je osoba takto označená ve Vyjádření.

„**Žádost**“ je žádost, kterou Žadatel a/nebo Stavebník požádal CETIN o vydání Vyjádření.

3. PLATNOST A ÚČINNOST VPOSEK

Tyto VPOSEK jsou platné a účinné Dnem odeslání Vyjádření na i) adresu elektronické pošty Stavebníka a/nebo Žadatele uvedenou v Žádosti nebo ii) adresu pro doručení prostřednictvím poštovní přepravy uvedenou Stavebníkem a/nebo Žadatelem v Žádosti.

4. OBECNÁ PRÁVA A POVINNOSTI STAVEBNÍKA A/NEBO ŽADATELE

- (i) Stavebník, Žadatel je výslovně srozuměn s tím, že SEK je veřejně prospěšným zařízením, byla zřízena ve veřejném zájmu a je chráněna Příslušnými požadavky.
- (ii) SEK je chráněna ochranným pásmem, jehož rozsah je stanoven (a) ustanovením § 102 Zákona o elektronických komunikacích a/nebo (b) právními předpisy účinnými před Zákonom o elektronických komunikacích, není-li Příslušnými požadavky stanoveno jinak.
- (iii) Stavebník, Žadatel nebo jím pověřená třetí osoba, je povinen při provádění Stavby nebo jiných prací, při odstraňování havárií a projektování staveb, řídit se Příslušnými požadavky, správnou praxí v oboru stavebnictví a technologickými postupy a je povinen učinit veškerá nezbytná opatření vyžadovaná Příslušnými požadavky k ochraně SEK před poškozením. Povinnosti dle tohoto odstavce má Stavebník rovněž ve vztahu k SEK, které se nachází mimo Zájmové území.
- (iv) Při zjištění jakéhokoliv rozporu mezi údaji v Situačním výkresu, který je přílohou Vyjádření a skutečným stavem, je Stavebník a/nebo Žadatel povinen bez zbytečného odkladu, nejpozději Den následující po zjištění takové skutečnosti, zjištěný rozpor oznámit POS.
- (v) Stavebník, Žadatel nebo jím pověřená třetí osoba, je povinen každé poškození či krádež SEK bezodkladně, nejpozději Den následující po zjištění takové skutečnosti, oznámit takovou skutečnost dohledovému centru společnosti CETIN na telefonní číslo +420 238 464 190.
- (vi) Bude-li Stavebník, Žadatel nebo jím pověřená třetí osoba na společnosti CETIN požadovat, aby se jako účastník správního řízení, pro jehož účely bylo toto Vyjádření vydáno, vzdala práva na odvolání proti rozhodnutí vydanému ve správním řízení, je oprávněn kontaktovat POS.

5. POVINNOSTI STAVEBNÍKA PŘI PŘÍPRAVĚ STAVBY

- (i) Při projektování Stavby je Stavebník povinen zajistit, aby projektová dokumentace Stavby (i) zohledňovala veškeré požadavky na ochranu SEK vyplývající z Příslušných požadavků, zejména ze Zákona o elektronických komunikacích a Stavebního zákona, (ii) respektovala správnou praxi v oboru stavebnictví a technologické postupy a (iii) umožňovala, aby i po provedení a umístění Stavby dle takové projektové dokumentace byla společnost CETIN, jako vlastník SEK schopna bez jakýchkoli omezení a překážek provozovat SEK, provádět údržbu a opravy SEK.
- (ii) Nebude-li možné projektovou dokumentaci zajistit některý, byť i jeden z požadavků dle předchozího odstavce (i) a/nebo umístění Stavby by mohlo způsobit, že nebude naplněn některý, byť i jeden z požadavků dle předchozího odstavce (i), vyvolá Stavebník Překládku.
- (iii) Při projektování Stavby, která se nachází nebo je u ní zamýšleno, že se bude nacházet v ochranném pásmu radiových tras společnosti CETIN a překračuje výšku 15 m nad zemským povrchem, a to včetně dočasných objektů zařízení stavenišť (jeřáby, konstrukce, atd.) je Stavebník povinen písemně kontaktovat POS za účelem získání konkrétního stanoviska a podmínek k ochraně radiových tras společnosti CETIN a pro určení, zda Stavba vyvolá Překládku. Ochranné pásmo radiových tras v šíři 50m je zakresleno do situačního výkresu, který je součástí tohoto Vyjádření.

VŠEOBECNÉ PODMÍNKY OCHRANY SÍTĚ ELEKTRONICKÝCH KOMUNIKACÍ společnosti CETIN a.s.

- (iv) Pokud se v Zájmovém území nachází podzemní silové vedení (NN) ve vlastnictví společnosti CETIN, je Stavebník povinen ve vztahu k projektové dokumentaci zajistit totéž, co je uvedeno pod písm (i) tohoto článku 5, přičemž platí, že Stavebník vyvolá Překládku v případech uvedených pod písm (ii) tohoto článku 5.
- (v) Stavebník je povinen při projektování Stavby, která je stavbou (a) zařízení silových elektrických sítí (VN, VVN a ZVVN) a/nebo (b) trakčních vedení, provést výpočet či posouzení rušivých vlivů na SEK, zpracovat ochranná opatření, to vše dle a v souladu s Příslušnými požadavky. Stavebník je povinen nejpozději třicet (30) Dnů před podáním žádosti o vydání příslušného správního rozhodnutí k umístění Stavby dle Stavebního zákona předat POS výpočet či posouzení rušivých vlivů na SEK a zpracovaná ochranná opatření.
- (vi) Je-li Stavba v souběhu s Kabelovodem, nebo Kabelovod kříží, je Stavebník povinen nejpozději ke Dni, ke kterému započne se zpracováním projektové dokumentace ke Stavbě, oznámit POS a projednat s POS (a) veškeré případy, kdy trajektorie podvrtní a protlaků budou vedeny ve vzdálenosti menší, než je 1,5 m od Kabelovodu a (b) jakékoliv výkopové práce, které budou nebo by mohly být vedeny v úrovni či pod úrovní Kabelovodu nebo kabelové komory.
- (vii) Je-li Stavba umístěna nebo má být umístěna v blízkosti Kabelovodu, ve vzdálenosti menší, než jsou 2 m nebo kříží-li Stavba Kabelovod ve vzdálenosti menší, než je 0,5 m nad nebo kdekoliv pod Kabelovodem, je Stavebník povinen předložit POS k posouzení zakreslení Stavby v příčných řezech, přičemž do příčného řezu je Stavebník rovněž povinen zakreslit profil kabelové komory.

6. POVINNOSTI STAVEBNÍKA PŘI PROVÁDĚNÍ STAVBY

- (i) Stavebník je před započítím jakýchkoliv zemních prací ve vztahu ke Stavbě povinen vytýčit trasu SEK na terénu dle Příslušných požadavků a dle Stavebního zákona. S vytýčenou trasou SEK je Stavebník povinen seznámit všechny osoby, které budou anebo by mohly zemní práce ve vztahu ke Stavbě provádět. V případě porušení této povinnosti bude Stavebník odpovědný společností CETIN za náklady a škody, které porušením této povinnosti společností CETIN vzniknou a je povinen je společností CETIN uhradit.
- (ii) Pět (5) Pracovních dní před započítím jakýchkoliv prací ve vztahu ke Stavbě je Stavebník povinen oznámit společností CETIN, že zahájí práce či činnosti ve vztahu ke Stavbě. Písemné oznámení dle předchozí věty zašle Stavebník na adresu elektronické pošty POS a bude obsahovat minimálně číslo jednací Vyjádření a kontaktní údaje Stavebníka.
- (iii) Stavebník je povinen zabezpečit a zajistit SEK proti mechanickému poškození, a to zpravidla dočasným umístěním silničních betonových panelů nad kabelovou trasou SEK. Do doby, než je zajištěna a zabezpečena ochrana SEK proti mechanickému poškození, není Stavebník oprávněn přejíždět vozidly nebo stavební mechanizací kabelovou trasu SEK. Při přepravě vysokých nákladů nebo při projíždění stroji, vozidly či mechanizací pod nadzemním vedením SEK je Stavebník povinen prověřit, zda výška nadzemního vedení SEK je dostatečná a umožňuje spolehlivý a bezpečný způsob přepravy nákladu či průjezdu strojů, vozidel či mechanizace.
- (iv) Při provádění zemních prací v blízkosti SEK je Stavebník povinen postupovat tak, aby nedošlo ke změně hloubky uložení nebo prostorového uspořádání SEK. V místech, kde SEK vystupuje ze země do budovy, rozváděče, na sloup apod. je Stavebník povinen vykonávat zemní práce se zvýšenou mírou opatrnosti, výkopové práce v blízkosti sloupů nadzemního vedení SEK je Stavebník povinen provádět v takové vzdálenosti od sloupu nadzemního vedení SEK,

1/4

kteřá je dostatečná k tomu, aby nedošlo nebo nemohlo dojít k narušení stability sloupu nadzemního vedení SEK. Stavebník je povinen zajistit, aby jakoukoliv jeho činností nedošlo bez souhlasu a vědomí společnosti CETIN (a) ke změně nivelety terénu, a/nebo (b) k výsadbě trvalých porostů, a/nebo (c) ke změně rozsahu a změně konstrukce zpevněných ploch. Pokud došlo k odkrytí SEK, je Stavebník povinen SEK po celou dobu odkrytí náležitě zabezpečit proti prověšení, poškození a odcizení.

- (v) Zjistí-li Stavebník kdykoliv během provádění prací ve vztahu ke Stavbě jakýkoliv rozpor mezi údaji v projektové dokumentaci a skutečností, je povinen bezodkladně přerušit práce a oznámit zjištěný rozpor na adresu elektronické pošty POS. Stavebník není oprávněn pokračovat v pracích ve vztahu ke Stavbě do doby, než získá písemný souhlas POS s pokračováním prací.
- (vi) Stavebník není bez předchozího písemného souhlasu společnosti CETIN oprávněn manipulovat s kryty kabelových komor, jakkoliv zakrývat vstupy do kabelových komor, a to ani dočasně, vstupovat do kabelových komor, jakkoliv manipulovat s případně odkrytými prvky SEK či s jakýmkoliv jiným zařízením se SEK souvisejícím. Rovněž bez předchozího písemného souhlasu společnosti CETIN není Stavebník oprávněn umístit nad trasou Kabelovodu jakoukoliv jinou síť technické infrastruktury v podélném směru.
- (vii) Byla-li v souladu s Vyjádřením a těmito VPOSEK odkryta SEK je Stavebník povinen tři (3) Pracovní dny před zakrytím SEK písemně oznámit POS zakrytí SEK a vyzvat ho ke kontrole před zakrytím. Oznámení Stavebníka dle předchozí věty musí obsahovat minimálně předpokládaný Den zakrytí, číslo jednací Vyjádření a kontaktní údaje Stavebníka. Stavebník není oprávněn provést zakrytí do doby, než získá písemný souhlas POS se zakrytím.

7. ROZHODNÉ PRÁVO

Vyjádření a VPOSEK se řídí českým právem, zejména Občanským zákoníkem, Zákonem o elektronických komunikacích a Stavebním zákonem. Veškeré spory z Vyjádření či VPOSEK vyplývající budou s konečnou platností řešeny u příslušného soudu České republiky.

8. PÍSEMNÝ STYK

Písemným stykem či pojmem „písemně“ se pro účely Vyjádření a VPOSEK rozumí předání zpráv jedním z těchto způsobů:

- v listinné podobě;
- e-mailovou zprávou s uznávaným elektronickým podpisem dle zák. č. 297/2016 Sb., o službách vytvářejících důvěru pro elektronické transakce, v účinném znění; a/nebo e-mailovou zprávou zaslanou na adresu POS;

9. ZÁVĚREČNÁ USTANOVENÍ

- (i) Stavebník, Žadatel nebo jím pověřená třetí osoba je počínaje Dnem převzetí Vyjádření povinen užít informace a data uvedená ve Vyjádření pouze a výhradně k účelu, pro který mu byla tato poskytnuta. Stavebník, Žadatel nebo jím pověřená třetí osoba není oprávněn informace a data rozmnožovat, rozšiřovat, pronajímat, půjčovat či jinak umožnit jejich užívání třetí osobou bez předchozího písemného souhlasu společnosti CETIN.
- (ii) Pro případ porušení kterékoliv z povinností Stavebníka, Žadatele nebo jím pověřené třetí osoby, založené Vyjádřením /nebo těmito VPOSEK je Stavebník, Žadatel či jím pověřená třetí osoba odpovědný za veškeré náklady a škody, které společností CETIN vzniknou porušením povinností Stavebníka, Žadatele nebo jím pověřené třetí osoby.



Číslo jednací: 546737/22

Číslo žádosti: 0122 396 611

Informace k vytyčení *SEK*

V případě požadavku na vytyčení *SEK* společnosti *CETIN* se, prosím, obraťte na společnosti uvedené níže:

CETIN a.s. - středisko Čechy východ

se sídlem: Českomoravská 2510/19, Libeň, 190 00 Praha 9
 IČ: 04084063 DIČ: CZ04084063
 kontakt: tel: 238462400 obslužná doba po-pa 7 - 15 hod

TEMO-TELEKOMUNIKACE, a.s. - výhradní dodavatel společnosti CETIN a.s.

se sídlem: U Záběhlického zámku 233/15, 106 00 Praha 10
 IČ: 25740253 DIČ: CZ25740253
 kontakt: Michal Nun, mobil: 601 378 578, vytyceni@temo.cz

AZ GEONET - Pavel Kazda

se sídlem: Sedláčkova 1436/14, 500 02 Hradec Králové
 IČ: 72885777 DIČ: CZ7308093045
 kontakt: Pavel Kazda, mobil: 776020134, e-mail: azgeonet@seznam.cz

COM PLUS CZ, a.s.

se sídlem: Akademia Bedrny 365, 500 03 Hradec Králové
 IČ: 25772104 DIČ: CZ25772104
 kontakt: Help Desk: tel.: 472702123, mobil: 724150190, e-mail: helpdesk@complus.cz
 technik: Cyril Belej tel.: 724 483 810, e-mail: cyril.belej@complus.cz

CONTENT, s.r.o.

se sídlem: Karlov 1246, 594 01 Velké Meziříčí, pobočka: Okružní 28/18, 591 01 Žďár nad Sázavou
 IČ: 63492164 DIČ: CZ63492164
 kontakt: Martin Kalina, tel/fax: 566521721, mobil: 777702117, e-mail: kalina@content-vm.cz, vytycenisiti@seznam.cz

ELTER, s.r.o.

se sídlem: Straněnská 1149, 539 01 Hlinsko
 IČ: 49814419 DIČ: CZ49814419
 kontakt: tel.: 469312100, mobil: 731115925, e-mail: elter.hlinsko@xaz.cz
 Havel Stanislav, mobil: 736778264, Chadima Zdeněk, mobil: 731115933

EMP Pardubice s.r.o.

se sídlem: Erno Košťála 957, 530 12 Pardubice
 IČ: 64793150 DIČ: CZ 64793150
 kontakt: Bohumil Hubálek, mobil: 602492449, e-mail: emp.pce@seznam.cz

EMIPO-energomontáže s.r.o

se sídlem: U Větrolamu 5 568 02 Svitavy
 IČ: 620 65 530 DIČ: CZ 620 65 530
 kontakt: Ing. Dvořák Jaroslav, mobil: 724785113, e-mail: dvorakemipo@seznam.cz
 Abraham Josef, mobil: 602173802, e-mail: dvorakemipo@seznam.cz



Číslo jednací: 546737/22

Číslo žádosti: 0122 396 611

EUROSPÓJ, v.o.s.

se sídlem: Průmyslová 387, 530 03 Pardubice

IČ: 47473991

DIČ: CZ 47473991

kontakt: Jan Matějka, tel.: 466616101, mobil: 608111234, e-mail: eurospoj@eurospoj.cz,
Petr Borovec, tel.: 466616101, mobil: 603150066, e-mail: eurospoj@eurospoj.cz

FEM - Miloš Fejfar

se sídlem: Lužany 209, 507 06 Lužany

IČ: 01735977

DIČ:

kontakt: Miloš Fejfar, mobil: 602483031, e-mail: fejfarmilos@seznam.cz

Chadima Zdeněk

se sídlem: Máchova 257, 539 73 Skuteč

IČ: 01222163

DIČ:

kontakt: Zdeněk Chadima, tel: 731115933, e-mail: z.chadima@tiscali.cz

Karel Horský

se sídlem: Poličská 877/36, 568 02 Svitavy - Předměstí

IČ: 01377841

DIČ:

kontakt: Karel Horský, mobil: 602 483 023, e-mail: k.horsky.sy@gmail.com

K+K ELTEC, s.r.o.

se sídlem: Smetanova 997, 517 41 Kostelec nad Orlicí

IČ: 25277308

DIČ: CZ25277308

kontakt: Radovan Krsek, mobil: 603486395, e-mail: krsek@eltec.cz

Libor Kos

se sídlem: Horní Čermná 5, 561 56 Horní Čermná

IČ: 40156770

DIČ:

kontakt: Libor Kos, mobil: 737906322, e-mail: libor.kos@email.cz

Michlovský stavební s.r.o.

se sídlem: Salaš 99, 76351 Zlín

IČ: 27714080

DIČ: CZ 27714080

kontakt: STŘEDSKO HRADEC KRÁLOVÉ:

Aleš Klimt, mobil: 602482988, e-mail: klimt@michlovsky.cz

František Kadlec, mobil: 739 489991, e-mail: kadlec@michlovsky.cz

Vítězslav Škrabal, mobil: 725 277 773, e-mail: skrabal@michlovsky.cz

Milan Pospíšil

se sídlem: Topolská 742, 537 05 Chrudim

IČ: 88375072

DIČ:

kontakt: Milan Pospíšil, mobil: 725246121, email: mpospisil1@centrum.cz

Milan Šulc

se sídlem: Jamné nad Orlicí 190, PSČ: 561 65

IČ: 73655678

DIČ:

kontakt: Ing. Milan Šulc, mobil: 602482975, e-mail: sulcmilan@seznam.cz



Číslo jednací: 546737/22

Číslo žádosti: 0122 396 611

SECURITY PARTNER, s.r.o.

se sídlem: Na Plácku 1330, Kostelec nad Orlicí

IČ: 48152871

DIČ: CZ48152871

kontakt: Ing. Roland Ságner, mobil: 777778256, e-mail: sagner@xkomfort.cz

STARMON s.r.o.

se sídlem: Průmyslová 1880, 565 01 Choceň

IČ: 49285751

DIČ: CZ49285751

kontakt: Marek Bedrníček, mobil: 605003042, e-mail: bedrnicek@starmon.cz

SUPTel a.s.

se sídlem: Hřbitovní 1322/15, 312 16 Plzeň

IČ: 25229397

DIČ: CZ25229397

kontakt: Vlastimil Koudelka, mobil: 725277777, e-mail: koudelka@suptel.cz

Telsit s.r.o.

se sídlem: K Dolíkám 125, 503 11 Hradec Králové 15

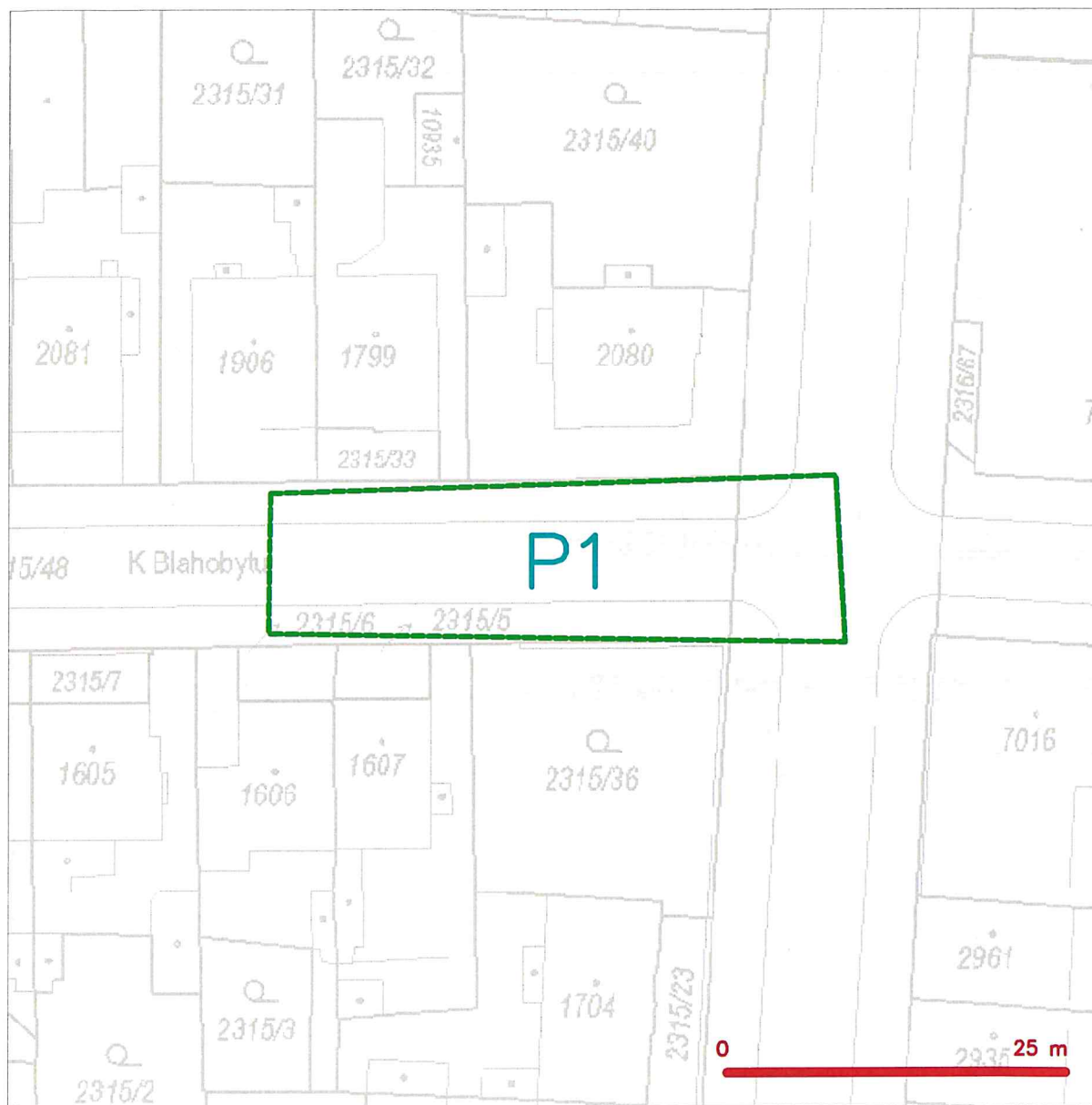
IČ: 62025384

DIČ: CZ62025384

kontakt: Petr Novák, mobil: 603592292, e-mail: novak@telsit.cz

Míroslav Kodrle, mobil: 603593934, e-mail: kodrle@telsit.cz

SITUAČNÍ VÝKRES - ZÁJMOVÉ ÚZEMÍ

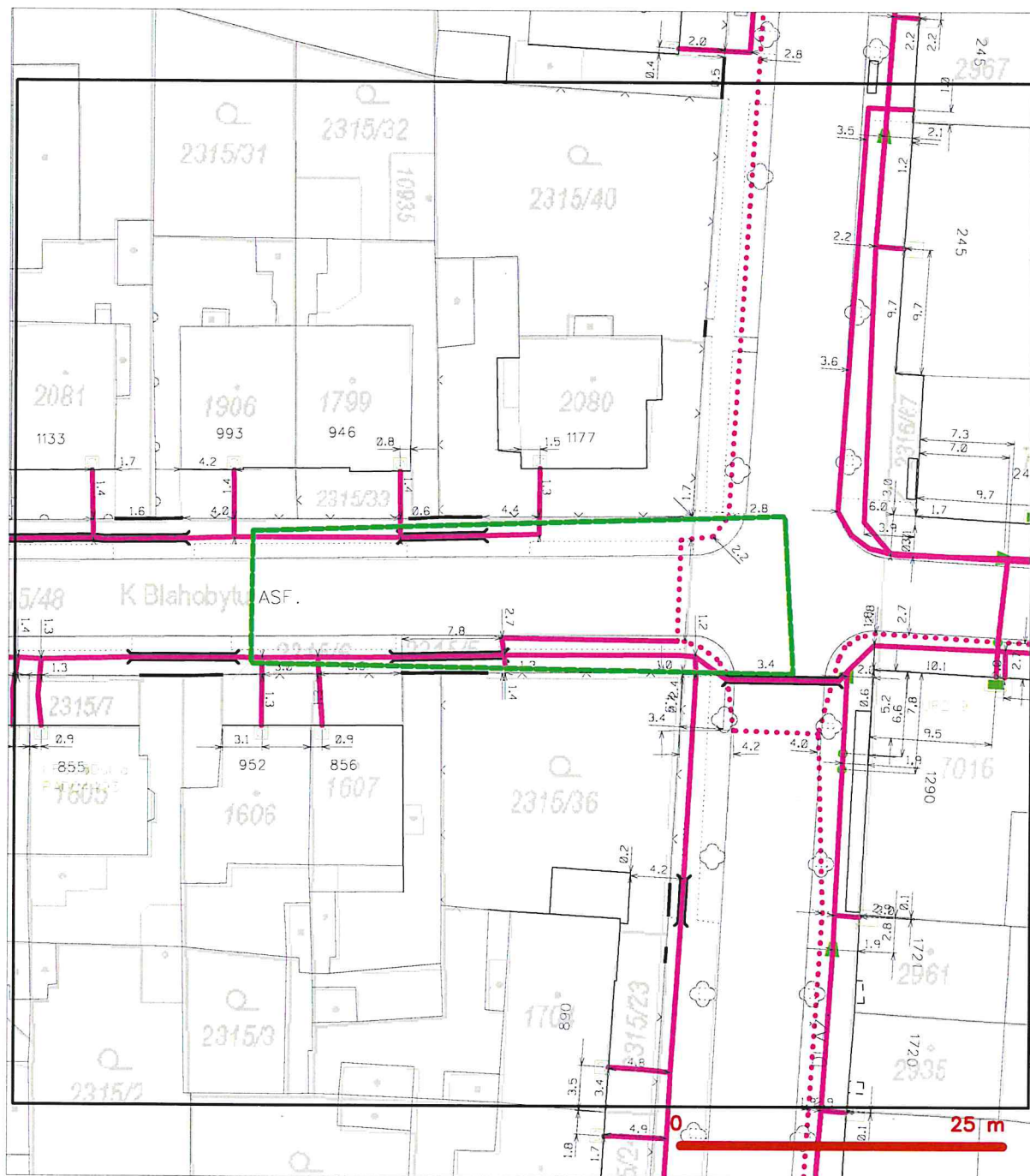


LEGENDA

 hranice zájmového území k vyjádření


 CETIN a.s.
 Českomoravská 2510/19, Libeň
 190 00 Praha 9
 DIČ: CZ04084063
 102

SITUAČNÍ VÝKRES - POLYGON 1



LEGENDA

- | | | | |
|--|--|--|--|
| | hranice zájmového území k vyjádření | | nezaměřený průběh optického kabelu, HŘE trubky |
| | NV přípojka, území s NV přípojkou CETIN | | nebo souběh optického a metalického kabelu |
| | zaměřený průběh metalického kabelu | | radové síť, ochranné pláze radové síť |
| | zaměřený průběh optického kabelu, HŘE trubky | | napájecí síť |
| | nebo souběh optického a metalického kabelu | | neprůvazované síť |
| | nezaměřený průběh metalického kabelu | | podzemní síť dle |
| | napájecí síť dle | | síť s NV |

VK PROJEKT, spol. s r.o.
Teplého 2014
Pardubice
530 02 Pardubice 2



NAŠE ZNAČKA

VYŘIZUJE / LINKA

ODESLÁNO DNE

001123896939

Jiří Krupař / 800 850 860

17. 2. 2022

Vyjádření k projektové dokumentaci ke stavbě ve smyslu energetického zákona a příslušných technických norem

Vážená paní, vážený pane,

dovolte nám, abychom reagovali na Vaši žádost ze dne 10. 2. 2022, ve které nás žádáte o vydání vyjádření k projektové dokumentaci pro ohlášení a provádění stavby.

V zájmovém území k zamýšlené stavbě a/nebo s ní související činnosti na pozemku parcelní číslo 2315/48, 2318/17 v katastrálním území Pardubice vedené pod názvem „PARDUBICE, UL. K BLAHOBYTU - KANALIZACE“ se nachází zařízení **nadzemního vedení nízkého napětí 0,4 kV** v majetku provozovatele distribuční soustavy společnosti ČEZ Distribuce, a. s.

Sdělujeme Vám, že společnost ČEZ Distribuce, a. s., souhlasí s předloženou projektovou dokumentací.

Platnost tohoto souhlasu je vázána na dodržení následujících podmínek:

1. Podmínkou pro zahájení činnosti v blízkosti zařízení distribuční soustavy, resp. v ochranném pásmu je platné sdělení o existenci zařízení v majetku společnosti ČEZ Distribuce, a. s., pro výše uvedené zájmové území, které získáte prostřednictvím Geoportálu (geoportal.cezdistribuce.cz), při dodržení podmínek uvedených ve sdělení a v tomto vyjádření.
2. Místa křížení a souběhy ostatních zařízení a staveb se zařízeními energetickými, komunikačními sítěmi pro elektronickou komunikaci nebo zařízeními technické infrastruktury musí být vyprojektovány a provedeny v souladu s platnými normami a předpisy, zejména s ČSN 33 2000-5-52, ČSN EN 50110-1, ČSN EN 50341-1, ČSN 73 6005 a PNE 33 0000-6, PNE 33 3301.
3. U nadzemního vedení nn budou pro stavby a konstrukce dodrženy odstupové vzdálenosti uvedené v PNE 33 3302 a hranu výkopu doporučujeme při realizaci stavby umístit min. 1 m od základové části podpěrného bodu.
4. Při realizaci stavby a/nebo provádění související činnosti nesmí dojít v žádném případě k nebezpečnému přiblížení osob, věcí, zařízení nebo mechanismů a strojů k živým částem pod napětím, tj. musí být dodržena minimální vzdálenost 1 m od živých částí zařízení nn, dle PNE 33 0000-6 s vazbou na ČSN EN 50110-1, pokud není větší vzdálenost stanovena v jiném předpisu (např. ČSN ISO 12480-1). V případě, že nebude možné tuto vzdálenost

ČEZ Distribuce, a. s.

Korespondenční adresa: Plzeň, Guldenerova 2577/19, PSČ 326 00 | tel.: 800 850 860
e-mail: info@cezdistribuce.cz | www.cezdistribuce.cz | IČO: 24729035, DIČ: CZ24729035 |
zapsaná v obchodním rejstříku vedeném Krajským soudem v Ústí nad Labem, sp. zn. B 2145
Sídlo společnosti: Děčín - Děčín IV-Podmokly, Teplická 874/8, PSČ 405 02

dodržet, je žadatel povinen požádat o vypnutí předmětného elektrického zařízení, případně o dočasné zaizolování vodičů nn.

5. Pracovníci provádějící práce budou prokazatelně poučeni o nebezpečí, které hrozí při nedodržení bezpečnostních předpisů. S ohledem na provádění prací v blízkosti zařízení distribuční soustavy, resp. v ochranném pásmu upozorňujeme na možnost nebezpečných vlivů od elektrického zařízení. Opatření proti těmto vlivům je na straně žadatele, dodavatele prací nebo jimi pověřených osobách. ČEZ Distribuce, a. s., nepřevzme žádnou zodpovědnost za případné škody, které vzniknou následkem poruchy nebo havárie elektrického zařízení za nepředvídaných okolností nebo nedodržením výše uvedených podmínek.
6. Stavbou nebude narušeno stávající uzemnění nadzemního vedení ani statika podpěrných bodů. Nebude-li možné toto dodržet je nutné situaci řešit formou přeložky zařízení distribuční soustavy ve smyslu § 47 zákona č. 458/2000 Sb., v platném znění.
7. Umístěním stavby nesmí dojít ke ztížení přístupu našich pracovníků a pracovníků námi pověřených firem k zařízení v majetku společnosti ČEZ Distribuce, a. s. Při případné úpravě povrchu nesmí dojít ke změně výškové nivelity země oproti současnému stavu.
8. Musí být dodrženy Podmínky pro práce v ochranných pásmech zařízení, které jsou v platném znění k dispozici na www.cezdistribuce.cz, popř. jsou součástí vydaného sdělení o existenci zařízení v majetku společnosti ČEZ Distribuce, a. s.
9. Toto vyjádření se nevztahuje na zařízení v majetku společností ČEZ ICT Services, a. s., a Telco Pro Services, a. s.
10. Toto vyjádření nenahrazuje souhlas k zajištění příkonu elektrické energie.

Platnost tohoto vyjádření je 1 rok od data vydání.

Zjistí-li provozovatel distribuční soustavy, že nejsou dodrženy stanovené podmínky, vyhrazuje si právo kdykoli odvolat své souhlasné vyjádření.

S pozdravem



Zdeněk Jirout
Vedoucí oddělení SEM Sítě
ČEZ Distribuce, a. s.

VK PROJEKT, spol. s r.o.

NAŠE ZNAČKA
0101658481

VYŘÍZENO DNE
04.01.2022

Sdělení o existenci energetického zařízení, sítě pro elektronickou komunikaci nebo zařízení technické infrastruktury v majetku společnosti ČEZ Distribuce, a. s., pro akci:

Pardubice, ul. K Blahobytu - kanalizace

Vážený zákazníku,

Na základě Vaší žádosti 0101658481 ze dne 04.01.2022 Vám zasíláme sdělení o existenci energetického zařízení, sítě pro elektronickou komunikaci nebo zařízení technické infrastruktury v majetku společnosti ČEZ Distribuce, a. s., ve Vámi vymezeném zájmovém území.

Dovolujeme si Vás upozornit, že **sdělení nenahrazuje** vyjádření provozovatele distribuční soustavy k projektové dokumentaci pro územní nebo stavební řízení, k připojení nového odběru, zdroje elektrické energie nebo k navýšení rezervovaného příkonu a výkonu a s výjimkou havárií ani souhlas s činností v ochranném pásmu.

Toto sdělení je platné do 04.07.2022 a je jedním z podkladů pro zpracování projektové dokumentace, pokud je taková dokumentace zpracovávána.

V majetku ČEZ Distribuce, a. s., se na Vámi uvedeném zájmovém území nachází nebo ochranným pásmem zasahuje energetické zařízení typu:

	síť NN	síť VN	síť VVN
Podzemní síť	střet		
Nadzemní síť	střet		

Stanice	
---------	--

V majetku ČEZ Distribuce, a. s., se na Vámi uvedeném zájmovém území nachází nebo ochranným pásmem zasahuje síť pro elektronickou komunikaci typu:

	síť pro elektronickou komunikaci
Podzemní síť	
Nadzemní síť	

Zařízení technické infrastruktury zahrnuje zejména vodovodní, kanalizační a plynové přípojky pro objekty ČEZ Distribuce a. s., a dále pak další podzemní a nadzemní zařízení sloužící pro provoz distribuční sítě. V majetku ČEZ Distribuce, a. s., se na Vámi uvedeném zájmovém území nachází nebo ochranným pásmem zasahuje zařízení technické infrastruktury:

	zařízení technické infrastruktury
Nadzemní nebo podzemní	



DISTRIBUCE

Energetické zařízení (mimo nadzemních sítí NN), zařízení sítě pro elektronickou komunikaci a zařízení technické infrastruktury je chráněno ochranným pásmem podle § 46 zákona č. 458/2000 Sb., o podmínkách podnikání a o výkonu státní správy v energetických odvětvích a o změně některých zákonů (energetický zákon), ve znění pozdějších předpisů. Přibližný průběh tras energetických zařízení, sítě pro elektronickou komunikaci (v trase kabelového vedení může být uloženo několik kabelů energetických i komunikačních) a tras zařízení technické infrastruktury zasíláme v příloze tohoto dopisu.

V případě existence **podzemních** energetických zařízení, sítě pro elektronickou komunikaci nebo zařízení technické infrastruktury je povinností stavebníka alespoň 14 dní před započítím zemních prací požádat telefonicky na 800 850 860 nebo e-mailem na info@cezdistribuce.cz o tzv. **vytyčení trasy podzemního zařízení**, sítě pro elektronickou komunikaci nebo zařízení technické infrastruktury. O vytyčení lze požádat pouze na základě vydaného sdělení o existenci energetického zařízení, sítě pro elektronickou komunikaci nebo zařízení technické infrastruktury, a to (mimo havárií) nejpozději 30 dní před koncem jeho platnosti.

Dojde-li k obnažení podzemního vedení nebo k poškození energetického zařízení, sítě pro elektronickou komunikaci nebo zařízení se sítě pro elektronickou komunikaci související nebo zařízení technické infrastruktury ve vlastnictví ČEZ Distribuce, a. s., nahláste nám prosím tuto skutečnost bezodkladně jako poruchu na bezplatnou linku 800 850 860.

Pokud uvažovaná **akce nebo činnost zasáhne do ochranného pásma** nadzemních vedení, trafostanic nebo sítě pro elektronickou komunikaci, popř. bude po vytyčení zjištěno, že zasahuje do ochranného pásma podzemních energetických zařízení nebo zařízení pro elektronickou komunikaci, je nutné písemně požádat společnost ČEZ Distribuce, a. s., o souhlas s činností v ochranném pásmu (formulář je k dispozici na www.cezdistribuce.cz v části Formuláře / Činnosti v ochranných pásmech, kontaktní údaje pro podání Vaší žádosti naleznete v zápatí). Jestliže uvažovaná akce vyvolá potřebu dílčí změny trasy vedení nebo přemístění některých prvků energetického zařízení nebo sítě pro elektronickou komunikaci včetně souvisejícího zařízení, je nutné včas společnost ČEZ Distribuce, a. s., požádat o přeložku zařízení podle § 47 energetického zákona.

Zároveň Vás upozorňujeme, že v zájmovém území se může nacházet taktéž energetické zařízení, síť pro elektronickou komunikaci nebo zařízení technické infrastruktury, které není v majetku společnosti ČEZ Distribuce, a. s.

V souvislosti s výše uvedeným si Vás dovoluujeme upozornit, že uvedené sdělení včetně jeho příloh obsahuje skutečnosti tvořící obchodní tajemství společnosti ČEZ Distribuce, a. s. Poskytnuté informace jsou dále také důvěrnými informacemi a obchodně citlivými informacemi společnosti ČEZ Distribuce, a. s. Z výše uvedených důvodů si Vás proto společnost ČEZ Distribuce, a. s., dovoluje upozornit, že s poskytnutými informacemi je potřeba nakládat dle platných právních předpisů, v opačném případě se vystavujete postihu ve smyslu platné právní úpravy. V této souvislosti si Vás dále dovoluujeme upozornit, že požadované informace nesmí být předány, sděleny, využity, zpřístupněny, či jiným způsobem postoupeny na jakoukoli třetí osobu bez předchozího prokazatelného souhlasu společnosti ČEZ Distribuce, a. s. Informace o existenci energetického zařízení, sítě pro elektronickou komunikaci a zařízení technické infrastruktury mohou být využity pouze pro účel, pro který byly vyžádány.

S pozdravem

ČEZ Distribuce, a. s.

Děčín, Děčín IV-Podmokly
Teplická 874/8
PSČ 405 02
IČ: 24729035

Přílohy

1. Situační výkres zájmového území
2. Podmínky pro provádění činností v ochranných pásmech energetických zařízení, sítě pro elektronickou komunikaci a zařízení technické infrastruktury



























Platí pouze se sdělením číslo 0101658481.

Zakreslené polohy zařízení v příloze jsou pouze informativní.

Situační výkres zájmového území (klad mapových listů)

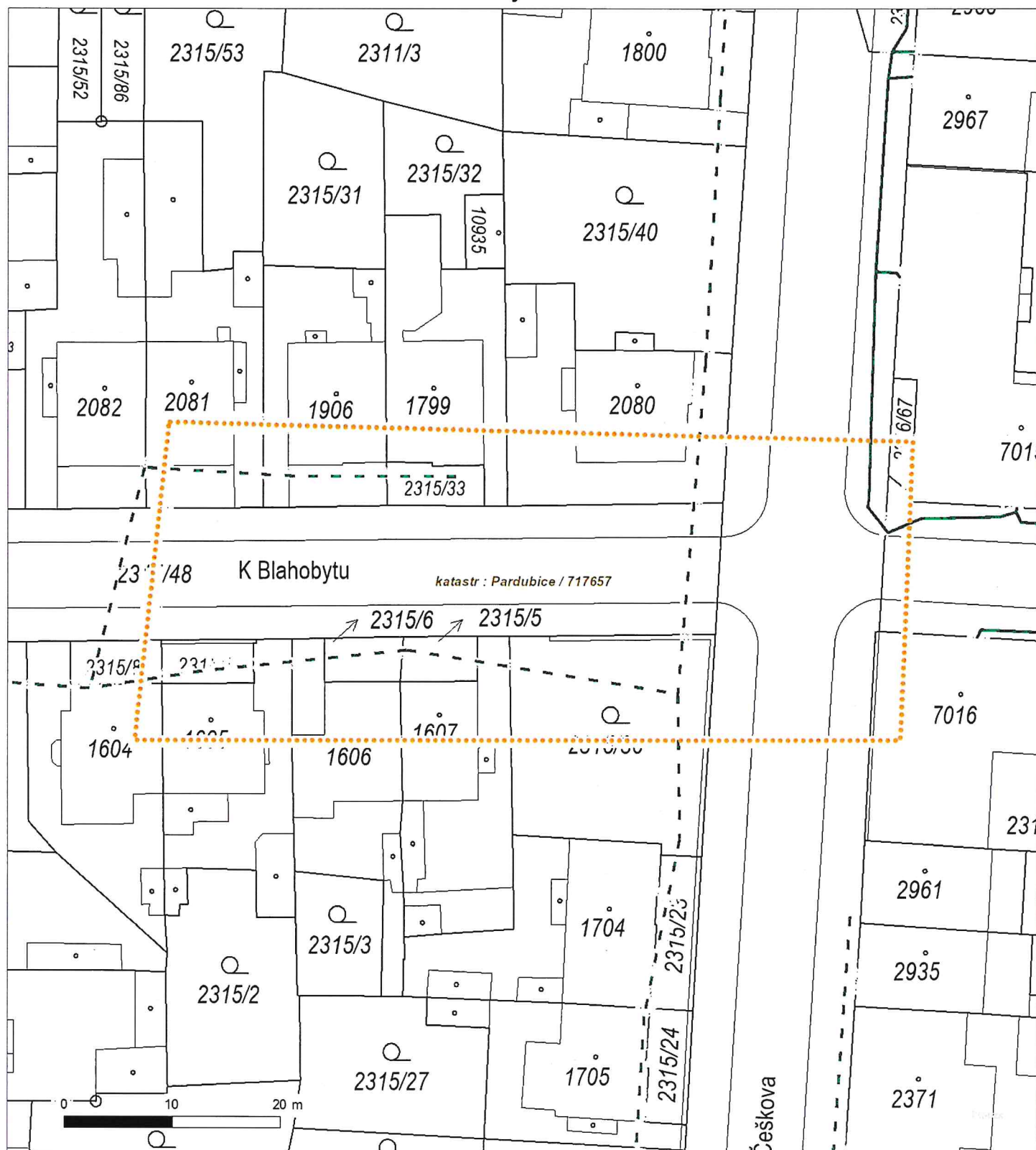


Není-li zobrazena katastrální mapa, zadejte žádost znovu. Katastrální mapa je generována prostřednictvím externí WMS služby, jejíž provoz nezajišťuje společnost ČEZ Distribuce, a. s.

LEGENDA		
	Podzemní vedení NN do 1 kV	 Stanice do 52 kV - stožárová
	Nadzemní vedení NN do 1 kV	 Stanice do 52 kV - zděná
	Podzemní vedení VN do 35 kV	 Transformovna (nad 52 kV)
	Nadzemní vedení VN do 35 kV	 Probíhající investice ČEZ Distribuce
	Podzemní vedení VVN 110 kV	 Stanice ČEZ Distribuce ve výstavbě
	Nadzemní vedení VVN 110 kV	 Zařízení ČEZ Distribuce ve výstavbě
	NN přívod odběratele	 Hranice katastrálního území
	Zařízení technické infrastruktury	 Nadzemní síť pro elektronickou komunikaci
	Cizí energetické vedení	 Podzemní síť pro elektronickou komunikaci
	Zájmové území	 HDPE trubka
		<i>Souběhy sítě pro elektronickou komunikaci s energetickými sítěmi:</i>
		 Souběh s podzemním vedením NN do 1 kV
		 Souběh s nadzemním vedením NN do 1 kV
		 Souběh s podzemním vedením VN do 35 kV
		 Souběh s nadzemním vedením VN do 35 kV
		 Souběh s podzemním vedením VVN 110 kV
		 Souběh s nadzemním vedením VVN 110 kV

Zakreslené polohy zařízení v příloze jsou pouze informativní.

Situační výkres - list 1



Není-li zobrazena katastrální mapa, zadejte žádost znovu. Katastrální mapa je generována prostřednictvím externí WMS služby, jejíž provoz nezajišťuje společnost ČEZ Distribuce, a. s.



ŽADATEL

VK PROJEKT, spol. s r.o.

NAŠE ZNAČKA
0700486005

VYŘIZUJE / LINKA

VYŘÍZENO DNE
04.01.2022

Sdělení o existenci komunikačního vedení společnosti ČEZ ICT Services, a. s.

Název akce: **Pardubice, ul. K Blahobytu - kanalizace**

Účel: **Ohlášení stavby**

Vážený zákazníku,
dovolujeme si reagovat na Vaši žádost číslo 0700486005 ze dne 04.01.2022, která se týkala sdělení o existenci komunikačního zařízení na Vámi určeném zájmovém území.

Dle vědomí společnosti ČEZ ICT Services, a. s., se na Vámi vymezeném zájmovém území:
nenachází komunikační zařízení v majetku společnosti ČEZ ICT Services, a. s.

Zároveň si Vás dovoluujeme upozornit, že není vyloučeno, že se ve Vámi vymezeném zájmovém území nachází jiné zařízení, které není v majetku společnosti ČEZ ICT Services, a. s.

Toto sdělení je platné do 04.01.2023.

V souvislosti s výše uvedeným si Vás dovoluujeme upozornit, že sdělení o existenci či neexistenci sítí představuje skutečnosti tvořící obchodní tajemství společnosti ČEZ ICT Services, a. s. Poskytnuté informace jsou dále také důvěrnými informacemi společnosti ČEZ ICT Services, a. s. Z výše uvedených důvodů si Vás proto společnost ČEZ ICT Services, a. s., dovoluje upozornit, že s poskytnutými informacemi je potřeba nakládat dle platných právních předpisů, v opačném případě se vystavujete postihu ve smyslu platné právní úpravy. V této souvislosti si Vás dovoluujeme rovněž upozornit, že požadované informace nesmí být předány, sděleny, využity, zpřístupněny, či jiným způsobem postoupeny na jakoukoli třetí osobu bez předchozího prokazatelného souhlasu společnosti ČEZ ICT Services, a. s. Informace o existenci sítí mohou být využity pouze pro účel, pro který byly vyžádány.

ČEZ ICT Services, a. s.

Praha, Praha 4
Duhová 1531/3
PSČ 140 53
IČ: 26470411

Přílohy

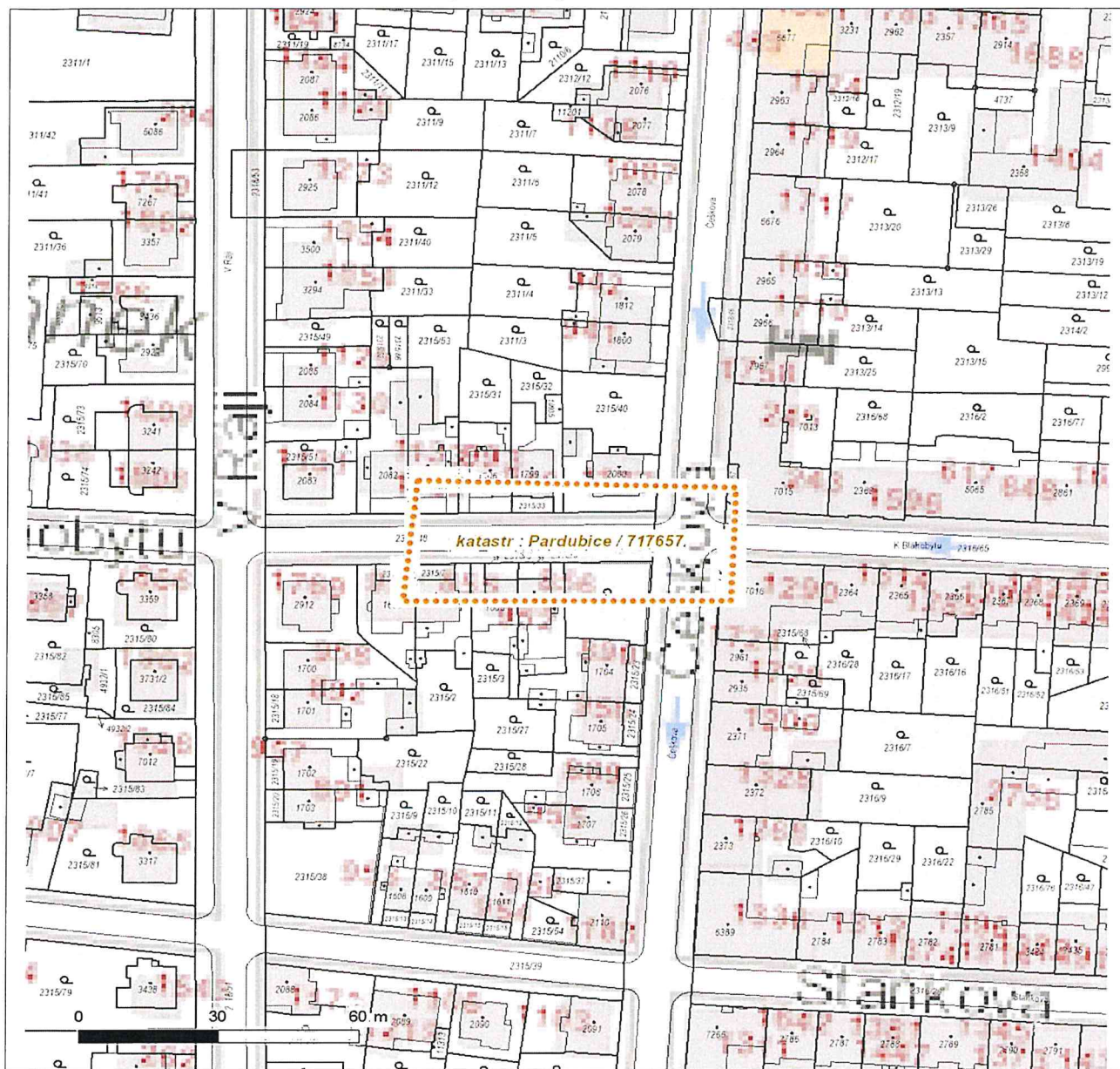
Situační výkres zájmového území



Platí pouze se sdělením číslo 0700486005.

Zakreslené polohy zařízení v příloze jsou pouze informativní.

Situační výkres zájmového území



LEGENDA

- | | | | |
|-----------|---------------------------|-----------|-----------------------------|
| — — — — — | Nadzemní optické vedení | — — — — — | Radioreléový spoj vzduch |
| ————— | Podzemní optické vedení | | Zájmové území |
| - - - - - | Nadzemní metalické vedení | ===== | Hranice katastrálního území |
| ————— | Podzemní metalické vedení | | |



ŽADATEL

VK PROJEKT, spol. s r.o.

NAŠE ZNAČKA
0201347623

VYŘIZUJE / LINKA

VYŘÍZENO DNE
04.01.2022

Sdělení o existenci komunikačního vedení společnosti Telco Pro Services, a. s.

Název akce: **Pardubice, ul. K Blahobytu - kanalizace**

Účel: **Ohlášení stavby**

Vážený zákazníku,
dovolujeme si reagovat na Vaši žádost číslo 0201347623 ze dne 04.01.2022, která se týkala sdělení o existenci komunikačního zařízení na Vámi určeném zájmovém území.

Dle vědomí společnosti Telco Pro Services, a. s., se na Vámi vymezeném zájmovém území:
nenachází komunikační zařízení v majetku společnosti Telco Pro Services, a. s.

Zároveň si Vás dovoluujeme upozornit, že není vyloučeno, že se ve Vámi vymezeném zájmovém území nachází jiné zařízení, které není v majetku společnosti Telco Pro Services, a. s.

Toto sdělení je platné do 04.01.2023.

V souvislosti s výše uvedeným si Vás dovoluujeme upozornit, že sdělení o existenci či neexistenci sítě představuje skutečnosti tvořící obchodní tajemství společnosti Telco Pro Services, a. s. Poskytnuté informace jsou dále také důvěrnými informacemi společnosti Telco Pro Services, a. s. Z výše uvedených důvodů si Vás proto společnost Telco Pro Services, a. s., dovoluje upozornit, že s poskytnutými informacemi je potřeba nakládat dle platných právních předpisů, v opačném případě se vystavujete postihu ve smyslu platné právní úpravy. V této souvislosti si Vás dovoluujeme rovněž upozornit, že požadované informace nesmí být předány, sděleny, využity, zpřístupněny, či jiným způsobem postoupeny na jakoukoli třetí osobu bez předchozího prokazatelného souhlasu společnosti Telco Pro Services, a. s. Informace o existenci sítě mohou být využity pouze pro účel, pro který byly vyžádány.

S pozdravem

Telco Pro Services, a. s.

Praha, Praha 4
Duhová 1531/3
PSČ 140 00
IČ: 29148278

Přílohy

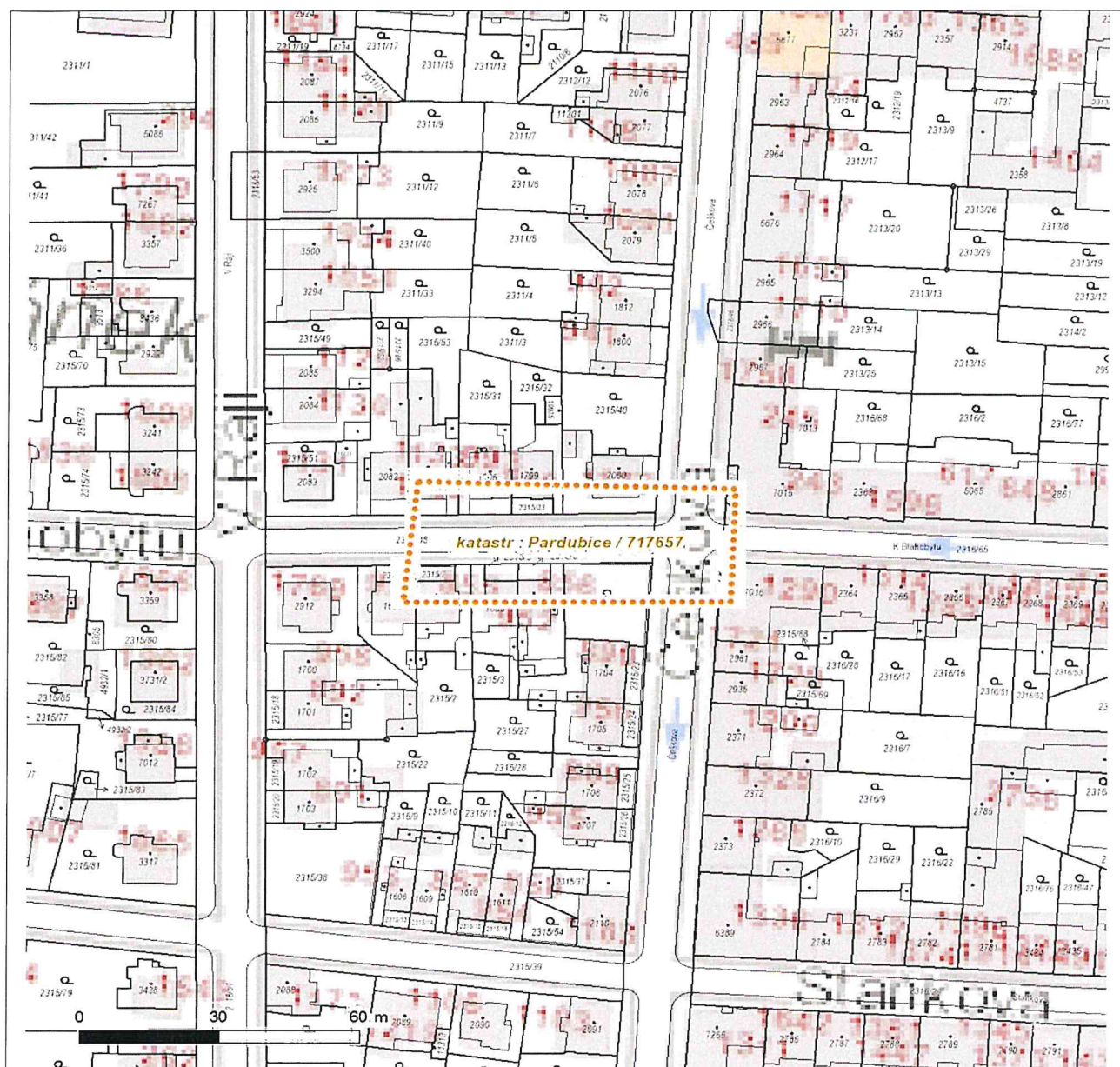
Situační výkres zájmového území



Platí pouze se sdělením číslo 0201347623.

Zakreslené polohy zařízení v příloze jsou pouze informativní.

Situační výkres zájmového území



LEGENDA

- | | | | |
|-----------|---------------------------|-----------|-----------------------------|
| — — — — — | Nadzemní optické vedení | — — — — — | Radioreléový spoj vzduch |
| ————— | Podzemní optické vedení | | Zájmové území |
| - - - - - | Nadzemní metalické vedení | ===== | Hranice katastrálního území |
| ————— | Podzemní metalické vedení | | |

IO 01 KANALIZACE

IO 01 KANALIZACE

MO

zastoupená Bc. Martinem PŘIBYLEM

Oddělení ochrany územních zájmů

Souhlasí

s realizací stavby dle přiložené dokumentace.

Toto stanovisko platí po dobu dvoch let.

250-390-0647-3809 656597 : 2245

19-01-2022
dne:

LEGENDA NOVÝCH SÍŤÍ:

— — — — —
PROJEKTOVANÁ VÝMĚNA KANALIZACE – 32,0m

----- NAPOJENÉ PŘÍPOJKY A VPUSTI

DOTČENÉ PARCELY STAVBOU

2315/48

LEGENDA STÁVAJÍCICH SÍŤ:

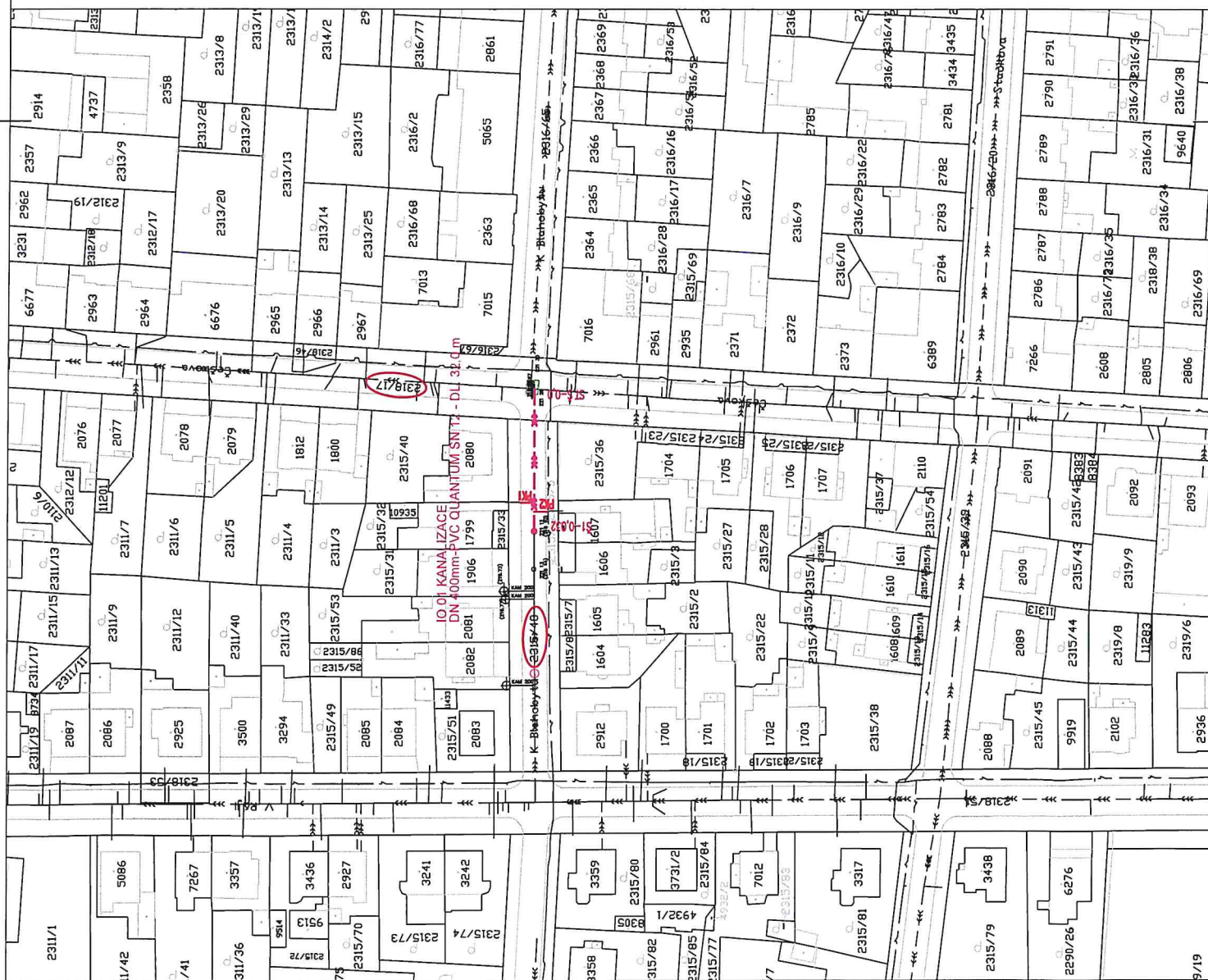
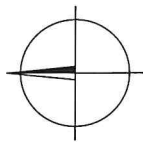
KANALIZACE A PŘÍPOJKY

POZNÁMKA:

PODZEMNÍ VEDENÍ JSOU ZAKRESLENA INFORMATIVNĚ V KOORDINAČNÍ SITUACI, PŘED ZAPOČETÍM STAVBY JE NUTNÉ PROVÉST JEJICH PŘESNÉ VYTYČENÍ.

SOUŘADNICOVÝ SYSTÉM JSTK
VÝŠKOVÝ SYSTÉM BPV


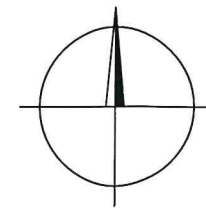
Projektant	Vypracoval	Kontroloval	Projektant: VK PROJEKT, spol. s r.o. Teplná 2014, 530 02 Pardubice DIČ:CZ64826431 tel.:466 335 012 e-mail: vkprojekt@centum.cz
Ladislav Kavalinka	Ladislav Kavalinka		
<i>(Signature)</i>			
Obec: Pardubice			
Investor: Vodovody a kanalizace Pardubice a.s.			
PARDUBICE, UL. K BLAHOBYTU - KANALIZACE			Druh dokumentace DOS+DPS Datum 02/2022 Číslo zakázky 833-22 Počet formátů 2x4
KATASTRÁLNÍ SITUACNÍ VÝKRES			Měřítko: Číslo přílohy: 1: 1000 C.2





SEZNAM INŽENÝRSKÝCH OBJEKTŮ

IO 01 KANALIZACE



LEGENDA NOVÝCH SÍTÍ:


- — — — — PROJEKTOVANÁ VÝMĚNA KANALIZACE — 32,0m
 — — — — — NAPOJENÉ PŘÍPOJKY A VPUSTI
 2315/48 DOTČENÉ PARCELY STAVBOU

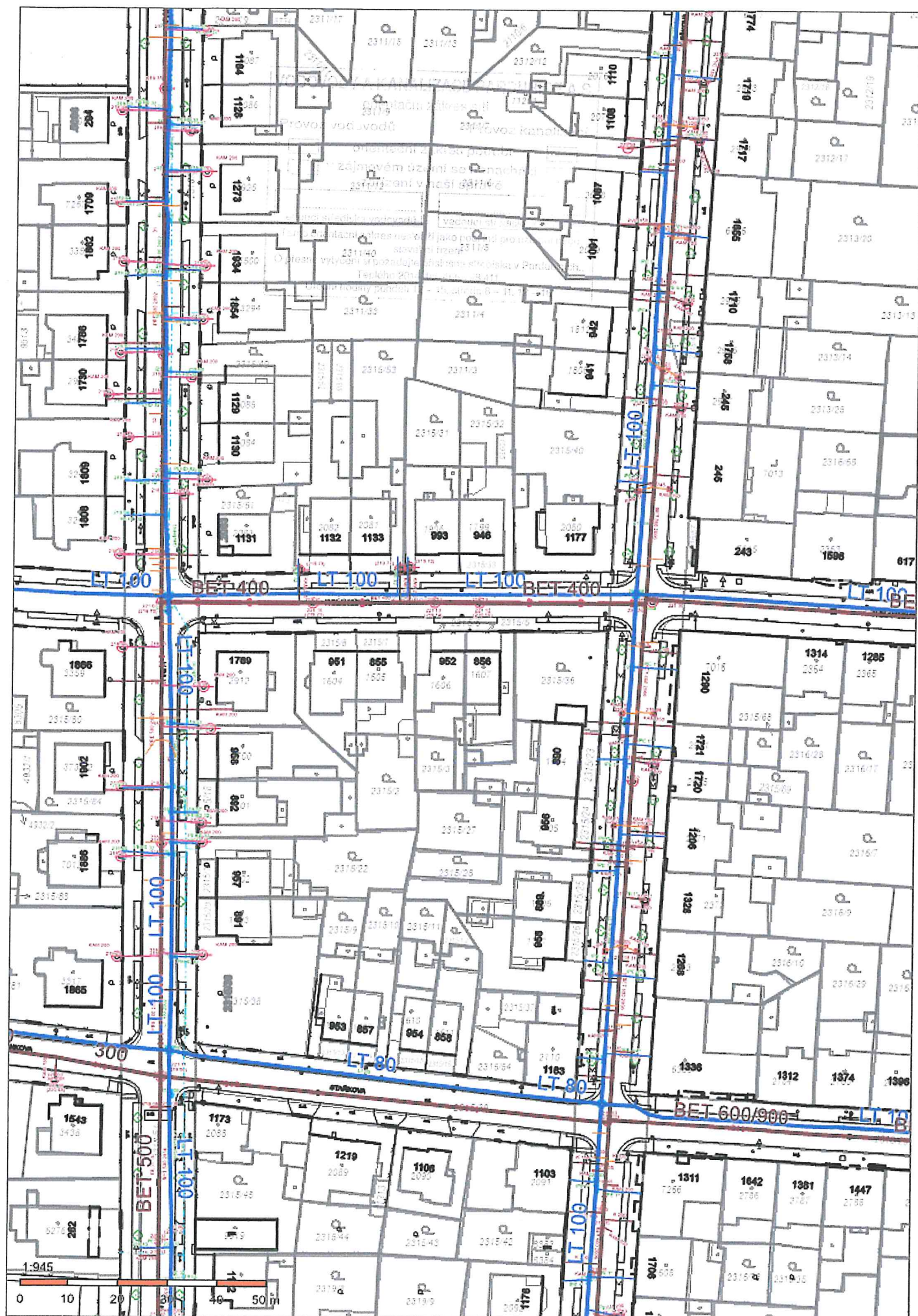
LEGENDA STÁVAJÍCÍCH SÍTÍ:

- 33 — 33 — 33 — KANALIZACE A PŘÍPOJKY

POZNÁMKA:
PODZEMNÍ VEDENÍ JSOU ZAKRESLENA INFORMATIVNĚ V KOORDINAČNÍ SITUACI,
PŘED ZAPOČETÍM STAVBY JE NUTNÉ PROVÉST JEJICH PŘESNÉ VYTYČENÍ.

SOUŘADNICOVÝ SYSTÉM JSTK
VÝŠKOVÝ SYSTÉM BPV

Projektant	Vypracoval	Kontroloval	Projektant:	
Ladislav Konvalina	Ladislav Konvalina		VK PROJEKT, spol. s r.o.	
			Teplého 2014, 530 02 Pardubice	
Obec: Pardubice			DIČ: CZ64826431	
Investor: Vodovody a kanalizace Pardubice a.s.			tel.: 466 335 012	
			e-mail: vkprojekt@centrum.cz	
PARDUBICE, UL. K BLAHOBYTU - KANALIZACE			Druh dokumentace	DOS+DPS
			Datum	02/2022
			Číslo zakázky	833-22
			Počet formátů	2A4
KATASTRÁLNÍ SITUAČNÍ VÝKRES			Měřítko:	Číslo přílohy:
			1:1000	C.2





Pomáhat a chránit

KRAJSKÉ ŘEDITELSTVÍ POLICIE PARDUBICKÉHO KRAJE

Odbor informačních a komunikačních technologií



Č. j. KRPE-372-103/ČJ-2022-1700IT

Pardubice 19. ledna 2022

Počet stran: 1

VK PROJEKT spol. s r.o.
Teplého 2014
530 02 Pardubice

Vyjádření k akci: „Pardubice ul. K Blahobytu - kanalizace“

K Vašemu dotazu o existenci sdělovacího vedení sdělujeme, že Krajské ředitelství policie Pardubického kraje, Odbor informačních a komunikačních technologií **n e m á** v zájmovém území žádná podzemní či jiná sdělovací vedení, která by mohla být ohrožena při realizaci výše uvedené akce.

S realizací výše uvedené akce souhlasíme bez připomínek.
Vyjádření je vydáno pro územní a stavební řízení.

Platnost tohoto vyjádření končí dne: 19. 01. 2023

Vyřizuje:
Petr Víšek

plk. Ing. Jaroslav Machala
vedoucí OIKT KŘP Pardubického kraje

Na Spravedlnosti 2516
530 48 Pardubice

Ing. Jaroslav Machala

19.01.2022 13:38:02

www.policie.cz

Digitálně podepsal:

Ing. Jaroslav Machala
POLICIE ČESKÉ REPUBLIKY

Důvod:

Tel.: +420 725 954 857

E-mail: epodatelna.policie@pcr.cz

ID DS:

Služby města Pardubic a.s., Hůrka 1803, 530 12 Pardubice - Bílé předměstí

VK PROJEKT, spol. s r.o.
Teplého 2014
530 02 Pardubice

Váš dopis značky/ ze dne
11.01.2022

Naše značka
22022/IO

Vyřizuje
Martin Haupt
466 260 863
733 780 019
haupt@smp-pce.cz

V Pardubicích dne
13. ledna 2022

Věc: Pardubice, ul. K Blahobytu - kanalizace

V příloze Vám zasíláme zpět situaci výše uvedené stavby, do které jsme zakreslili stávající trasu veřejného osvětlení (dále jen VO) v majetku a správě SmP a.s. podle stavu k 12.1.2022.

Se stavbou souhlasíme za těchto podmínek:

- 1) Práce budou provedeny tak, aby bylo možné zajistit dopravní obslužnost stáv. objektů (záchr. systém, TKO ap). Režim svozu TKO při případné uzavírce komunikace bude dohodnut před realizací s pracovníkem SmP - ODPADY a.s. (p. Suchánková – tel. 466 260 835)
- 2) Před zahájením prací požádá investor o vytýčení kabelových tras VO divizi VO SmP a.s. (tel. 466 260 854, e-mail: svaton@smp-pce.cz) a budou dohodnuty podmínky postupu prací v blízkosti VO včetně zápisu do stavebního deníku.
- 3) Při provádění prací musí být dodrženy všechny platné normy, předpisy a ochranné pásmo od kabelového vedení VO minimálně 1m, zejména ČSN 33 2000-5-52 a ČSN 73 6005 o prostorovém uspořádání sítí technického vybavení.
- 4) Při provádění prací musí být kabelové vedení VO a stožáry VO zajištěny tak, aby nedošlo k jejich poškození ani znečištění. Na kabelovém vedení VO a v jeho ochranném pásmu nebudou umístěny žádné objekty předmětné stavby. V místě křížení inženýrských sítí bude kabelové vedení VO na náklady investora uloženo do chráničky (KOPOHALF Ø 110mm) a nové vedení bude uloženo pod stávající vedení VO. Všechny výkopy v blízkosti sítí VO na vzdálenost menší jak 1m budou prováděny ručně. U stožárů VO provádět zemní práce tak, aby nedošlo k jejich poškození nebo narušení jejich statiky. V případě kolize se stávající trasou VO bude kabelová trasa VO odkopána a přeložena, v případě poškození bude vyměněna celá trasa mezi jednotlivými stožáry VO včetně odhadu nákladů, které půjdou k tíži investora plus náklady s tím spojené (projekt, projednání, povolení, zaměření apod.). Tyto práce budou provedeny v souladu s technickým předpisem "Zásady výstavby veřejného osvětlení na území města Pardubic" a budou hrazeny z finančních prostředků investora.
- 5) Výkopy prováděné v ochranném pásmu kabelového vedení VO budou před záhozem zkontrolovány zástupcem divize VO SmP a.s. (před záhozem – objednat min. 2 pracovní dny předem, tel. 466 260 854, e-mail: svaton@smp-pce.cz).
- 6) Stožáry VO a rozváděče VO budou stále přístupné a budou mimo případné zařízení staveniště, na kabelovém vedení VO nebude zřízeno staveniště, nebude uskladněn materiál ani nad ním nebudou parkovat auta (vozidla stavby a stavební technika).
- 7) Nové vedení kanalizace a její ochranné pásmo nesmí nepříznivě ovlivnit nebo znemožnit opravné a udržovací práce na stávajícím souboru veřejného osvětlení v okolí stavby. Nové vedení kanalizace bude umístěno min. 0,5m od líce základu stožáru VO a kabelového vedení VO.

Služby města Pardubic a.s., Hůrka 1803, 530 12 Pardubice - Bílé předměstí

8) Každý zásah do stávajícího souboru VO v majetku nebo správě VO SmP a.s. provede na objednávku investora divize VO SmP a.s.

9) Na soubor veřejného osvětlení nebudou umístována bez našeho povolení jiná zařízení a tyto soubory nebudou ani nijak upravovány (polepy apod.).

10) Investor objedná před dokončením prací u divize VO SmP a.s. kontrolu stávajících i nových kabelových tras a provedení stožárů (před záhozem - min. 2 pracovní dny předem).

11) Dojde-li k poškození zařízení VO stavebními pracemi, mechanizací nebo dopravou materiálu v okolí stavby, požadujeme provedení oprav poškozených částí na náklady investora.

12) Platnost vyjádření je 12 měsíců od data vydání.

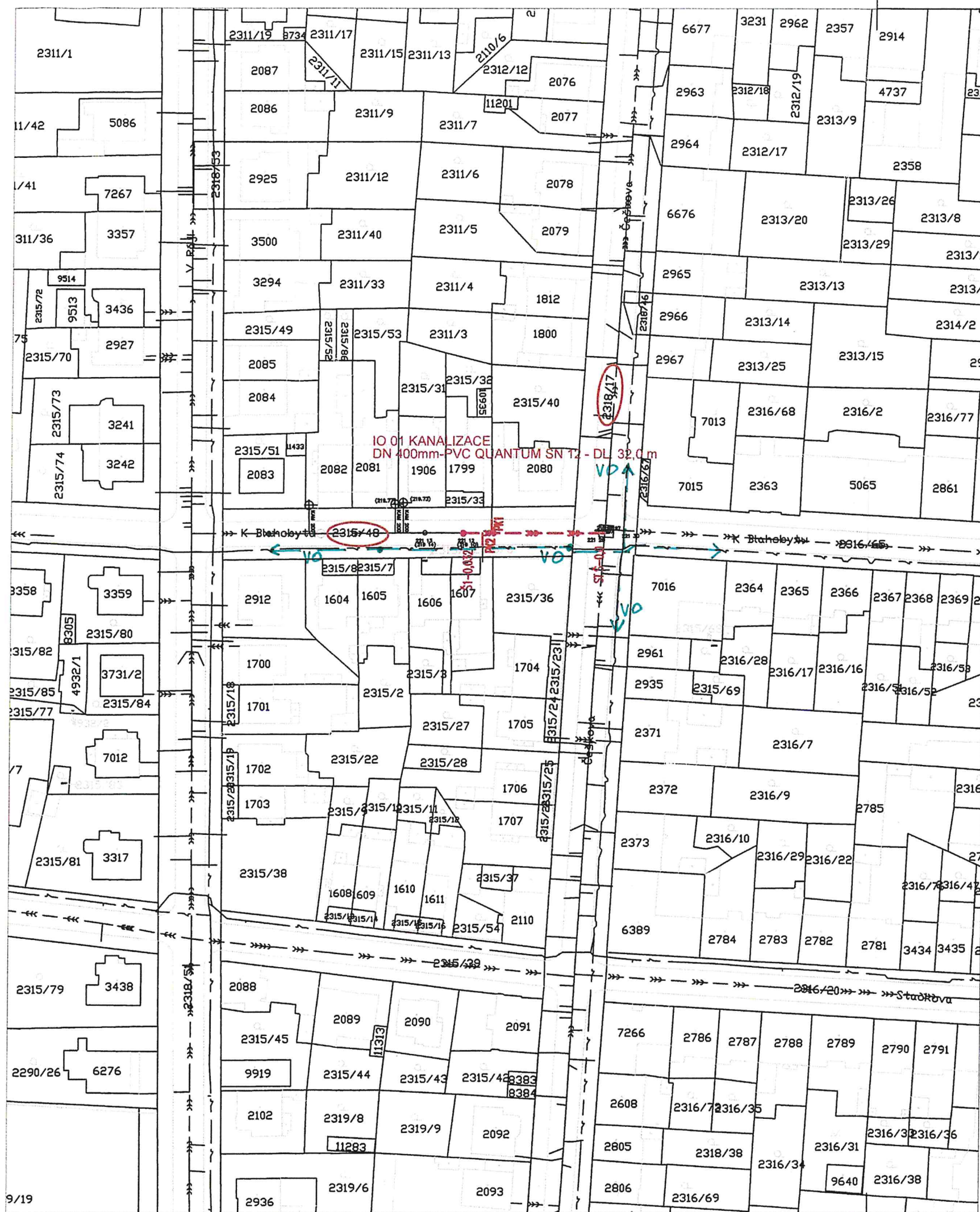
Vyjádření je vydáno pro povolení stavby dle zák. č. 183/2006 Sb., o územním plánování a stavebním řádu (stavební zákon), ve znění pozdějších předpisů.

Příloha: situace se zákresem VO

Martin Haupt
investiční oddělení
Služby města Pardubic a.s.

Martin Haupt

Digitálně podepsal Martin Haupt
Datum: 2022.01.13 12:23:25
+01'00'

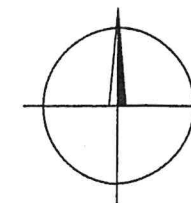


SEZNAM INŽENÝRSKÝCH OBJEKTŮ

IO 01 KANALIZACE

SLUŽBY MĚSTA PARDUBIC a.s.
Veřejné osvětlení
Bílé předměstí, Hůrka 1803 - VO
530 02 Pardubice
DIČ: CZ25262572

Příloha vyjádření č.j.:
22022/10
Pardubice dne: 15.1.2021



LEGENDA NOVÝCH SÍTÍ:

- PROJEKTOVANÁ VÝMĚNA KANALIZACE - 32,0m
- NAPOJENÉ PŘÍPOJKY A VPUSTI
- 2315/48 DOTČENÉ PARCELY STAVBOU

LEGENDA STÁVAJÍCÍCH SÍTÍ:

- KANALIZACE A PŘÍPOJKY

POZNÁMKA:
PODZEMNÍ VEDENÍ JSOU ZAKRESLENA INFORMATIVNĚ V KOORDINAČNÍ SITUACI,
PŘED ZAPOČETÍM STAVBY JE NUTNÉ PROVÉST JEJICH PŘESNÉ VYTČENÍ.

SOUŘADNICOVÝ SYSTÉM JSTK
VÝŠKOVÝ SYSTÉM BPV

Projektant	Vypracoval	Kontroloval	Projektant:	
Ladislav Konvalina	Ladislav Konvalina		VK PROJEKT, spol. s r.o.	
			Teplého 2014, 530 02 Pardubice	
			DIČ: CZ64826431	
			tel.: 466 335 012	
			e-mail: vkprojekt@centrum.cz	
Obec: Pardubice			Druh dokumentace	DOS+DPS
Investor: Vodovody a kanalizace Pardubice a.s.			Datum	02/2022
PARDUBICE, UL. K BLAHOBYTU - KANALIZACE			Číslo zakázky	833-22
			Počet formátů	2A4
			Měřítko:	Číslo přílohy:
KATASTRÁLNÍ SITUAČNÍ VÝKRES			1:1000	C.2

naše značka
5002553337

vyřizuje
Pavel Gabriel

datum
14.02.2022

VK PROJEKT, spol. s r.o.
Teplého 2014
53002 Pardubice

Věc:

Pardubice, ul. K Blahobytu - kanalizace

K.ú. - p.č.: Pardubice

Stavebník: Vodovody a kanalizace Pardubice, a.s., Teplého 2014, 53002 Pardubice

Účel stanoviska: Povolení stavby - nevyžadující ÚR/SP

GasNet, s.r.o., jako provozovatel distribuční soustavy (PDS) a technické infrastruktury, zastoupený GasNet Služby, s.r.o., vydává toto stanovisko:

V ZÁJMOVÉM ÚZEMÍ STAVBY SE NACHÁZÍ TATO PLYNÁRENSKÁ ZAŘÍZENÍ A PLYNOVODNÍ PŘÍPOJKY :

- plynovody NTL PE d 110 a d 160 + NTL plynovodní přípojky
- NEPROVOZOVANÝ NTL PLYNOVOD a PŘÍPOJKY

Pro realizaci stavby stanovujeme tyto podmínky:

- Křížení a souběh kanalizace s plynárenským zařízením a plynovodními přípojkami (dále jen PZ) musí být v souladu s ČSN 73 6005, tab. 1 a 2.
- Obrisy kanalizačních šachet budou umístěny minimálně 500 mm od obrysu PZ.
- Ke křížení kanalizace s PZ může dojít v minimální vzdálenosti 0,5 m.
- K souběhu kanalizace s PZ může dojít v minimální vzdálenosti 1 m.
- Při křížení PZ z materiálu PE bude provedena kontrola funkčnosti signalizačního vodiče.
- Při křížení PZ z materiálu OCEL bude na náklady GasNet Služby, s.r.o. provedena diagnostika stavu potrubí.
- Pokud realizace stavby vyvolá výškovou nebo směrovou úpravu trasy PZ, bude toto posuzováno jako přeložka. Náklady budou hrazeny investorem stavby.
- Úhel křížení PZ s kanalizačním potrubím bude 90°, nelze-li tento úhel v odůvodněných případech dodržet, může být úhel křížení menší, nejméně však 60°.

Veškeré stavební práce musí být vykonávány tak, aby v žádném případě nenarušily bezpečný provoz uvedených plynárenských zařízení a plynovodních přípojek.

Plynárenská zařízení a plynovodní přípojky (dále jen PZ) jsou dle ust. § 2925 zákona č. 89/2012 Sb., občanského zákoníku, provozovány jako zařízení zvlášť nebezpečná a z tohoto důvodu jsou chráněna ochranným pásmem dle zákona č. 458/2000 Sb. ve znění pozdějších předpisů.

Rozsah ochranného pásma je stanoven v zákoně 458/2000 Sb. ve znění pozdějších předpisů.

Stavební činnosti je možné realizovat pouze při dodržení podmínek stanovených v tomto stanovisku. Nebudou-li tyto podmínky dodrženy, budou stavební činnosti považovány dle § 68 zákona č. 458/2000 Sb. ve znění pozdějších předpisů za

GasNet Služby, s.r.o.

Plynárenská 499/1 · Zábřovice · 602 00 Brno · T 555 90 10 10 · www.gasnet.cz

IČ: 27935311 · DIČ: CZ27935311

Zápis do obchodního rejstříku: Krajský soud v Brně, sp. zn. C 57165, dne 26. 7. 2007

Certificate of incorporation: Regional Court in Brno, ref. number C 57165, on 26th July 2007

Zákaznická linka GasNet 555 90 10 10, info@gasnet.cz, www.gasnet.cz

činnost bez našeho předchozího souhlasu. Při každé změně projektu nebo stavby (zejména trasy navrhovaných inženýrských sítí) je nutné požádat o nové stanovisko k této změně.

Nedodržení podmínek uvedených v tomto stanovisku zakládá odpovědnost stavebníka za vzniklé škody.

Za stavební činnosti se pro účely tohoto stanoviska považují všechny činnosti prováděné v ochranném pásmu PZ (tzn. bezvýkopové technologie a terénní úpravy) a činnosti mimo ochranné pásmo, pokud by takové činnosti mohly ohrozit bezpečnost a spolehlivost PZ (např. trhací práce, sesuvy půdy, vibrace, apod.).

Případné zřizování stavenišť, skladování materiálů, stavebních strojů apod. bude realizováno mimo ochranné pásmo PZ (není-li ve stanovisku uvedeno jinak).

Při použití nákladních vozidel, stavebních strojů a mechanismů požadujeme zabezpečit případný přejezd přes PZ uložením betonových panelů v místě přejezdu PZ.

PŘI REALIZACI STAVBY BUDOU DODRŽENY TYTO PODMÍNKY PRO PROVÁDĚNÍ STAVEBNÍ ČINNOSTI:

(1) Před zahájením stavební činnosti bude provedeno vytyčení trasy a přesné určení uložení PZ. Vytyčení trasy provede příslušná regionální oblast ZDARMA. Formulář a kontakt naleznete na <https://www.gasnet.cz/cs/ds-vytyceni-pz/>, lze využít QR kód, který je uveden v tomto stanovisku. Při podání žádosti uvede žadatel naši značku (číslo jednací) uvedenou v úvodu tohoto stanoviska a sdělí termín zahájení a ukončení stavby. O provedeném vytyčení trasy bude sepsán protokol. Přesné určení uložení PZ (sondou) je povinen provést stavebník na svůj náklad.
BEZ VYTYČENÍ TRASY A PŘESNÉHO URČENÍ ULOŽENÍ PZ STAVEBNÍKEM NESMÍ BÝT VLASTNÍ STAVEBNÍ ČINNOST ZAHÁJENA. VYTYČENÍ POVAŽUJEME ZA ZAHÁJENÍ STAVEBNÍ ČINNOSTI V OCHRANNÉM A BEZPEČNOSTNÍM PÁSMU PZ. PROTOKOL O VYTYČENÍ MÁ PLATNOST 2 MĚSÍCE.

(2) Stavebník je povinen stavebnímu podnikateli prokazatelně předat kopii tohoto stanoviska. Převzetí kopie stvrdí stavební podnikatel stavebníkovi svým podpisem a zápisem do stavebního deníku. Pracovníci provádějící stavební činnosti budou prokazatelně seznámeni s polohou PZ, rozsahem ochranného pásma a těmito podmínkami.

(3) Bude dodržena mj. ČSN 73 6005, TPG 702 01, TPG 702 04, TPG 700 03, zákon č. 458/2000 Sb. ve znění pozdějších předpisů, případně další předpisy související s uvedenou stavbou.

(4) Při provádění stavební činnosti v ochranném pásmu PZ vč. přesného určení uložení PZ je stavebník povinen učinit taková opatření, aby nedošlo k poškození PZ nebo ovlivnění jejich bezpečnosti a spolehlivosti provozu. Nebude použito nevhodného nářadí, zemina bude těžena pouze ručně bez použití pneumatických, elektrických, bateriových a motorových nářadí.

(5) V případě použití bezvýkopových technologií (např. protlaku) bude před zahájením stavební činnosti provedeno úplné obnažení PZ v místě křížení na náklady stavebníka. Technologie musí být navržena tak, aby v místě křížení nebo souběhu s PZ byl dostatečný stranový nebo výškový odstup od PZ, který zajistí nepoškození PZ během prací a to s ohledem na použitou bezvýkopovou technologii a všechny její účinky na okolní terén. V případě, že nemůže být tato podmínka dodržena, nesmí být použita bezvýkopová technologie.

(6) Odkrytá PZ budou v průběhu nebo při přerušení stavební činnosti řádně zabezpečena proti jejich poškození.

(7) Poklopy uzávěrů a ostatních armatur na PZ, vč. hlavních uzávěrů plynu (HUP) na odběrném plynovém zařízení udržovat stále přístupné a funkční po celou dobu trvání stavební činnosti.

(8) Bude zachována hloubka uložení PZ (není-li ve stanovisku uvedeno jinak).

(9) Stavebník je povinen neprodleně oznámit každé i sebemenší poškození PZ (vč. drobných vrypů do PE potrubí, poškození izolace, signalizačního vodiče, výstražné fólie, markeru atd.) na telefon 1239.

(10) Před provedením zásypu výkopu a v průběhu stavby bude provedena kontrola dodržení podmínek stanovených pro stavební činnosti v ochranném pásmu PZ. Povinnost kontroly se vztahuje i na PZ, která nebyla odhalena. Kontrolu provede příslušná regionální oblast (formulář a kontakt naleznete na <https://www.gasnet.cz/cs/ds-vytyceni-pz/>, lze využít QR kód, který je uveden v tomto stanovisku). Při žádosti uvede žadatel naši značku (číslo jednací) uvedenou v úvodu tohoto stanoviska. Kontrolu je třeba objednat min. 5 dnů předem. Předmětem kontroly je také ověření dodržení stanovené odstupové vzdálenosti staveb, které byly povoleny v ochranném a bezpečnostním pásmu PZ.

(11) O provedené kontrole bude sepsán protokol. Bez provedené kontroly nesmí být PZ zasypána. Stavebník je povinen na základě výzvy provozovatele PZ, nebo jeho zástupce doložit průkaznou dokumentaci o nepoškození PZ během výstavby nebo provést na své náklady kontrolní sondy v místě styku stavby s PZ.

(12) Plynárenské zařízení a plynovodní přípojky budou před zásypem výkopu řádně podsypány a obsypány, bude provedeno zhutnění a bude osazena výstražná fólie žluté barvy, to vše v souladu s předpisem provozovatele distribuční soustavy

„Zásady pro projektování, výstavbu, rekonstrukce a opravy“, který naleznete na <https://www.gasnet.cz/cs/technicke-dokumenty/> a v souladu s ČSN EN 12007-1-4, TPG 702 01, TPG 702 04.

(13) Neprodleně po skončení stavební činnosti budou řádně osazeny všechny poklopy a nadzemní prvky PZ.

(14) Pokud stavebník nedodrží podmínky stanovené tímto stanoviskem bude činnost stavebníka vyhodnocena provozovatelem PZ jako narušení ochranného nebo bezpečnostního pásma PZ a budou z toho vyvozeny příslušné důsledky.

Platí pouze pro území vyznačené v příloze tohoto stanoviska a to 24 měsíců ode dne jeho vydání.

V případě dotčení pozemku v majetku společnosti GasNet, s.r.o. je třeba dále projednat smluvní vztah k tomuto pozemku. Kontakt na projednání naleznete na adrese www.gasnet.cz/cs/kontaktni-system/, činnost Smluvní vztahy - pozemky a budovy plynárenských zařízení.

Za správnost a úplnost dokumentace předložené s žádostí včetně jejího souladu s platnými předpisy plně zodpovídá její zpracovatel. Stanovisko nenahrazuje případná další stanoviska k jiným částem stavby.

V případě další korespondence nebo jednání (např. změna stavby) uvádějte naši značku - 5002553337 a datum tohoto stanoviska. Kontakty jsou k dispozici na <https://www.gasnet.cz/cs/kontaktni-system/>.



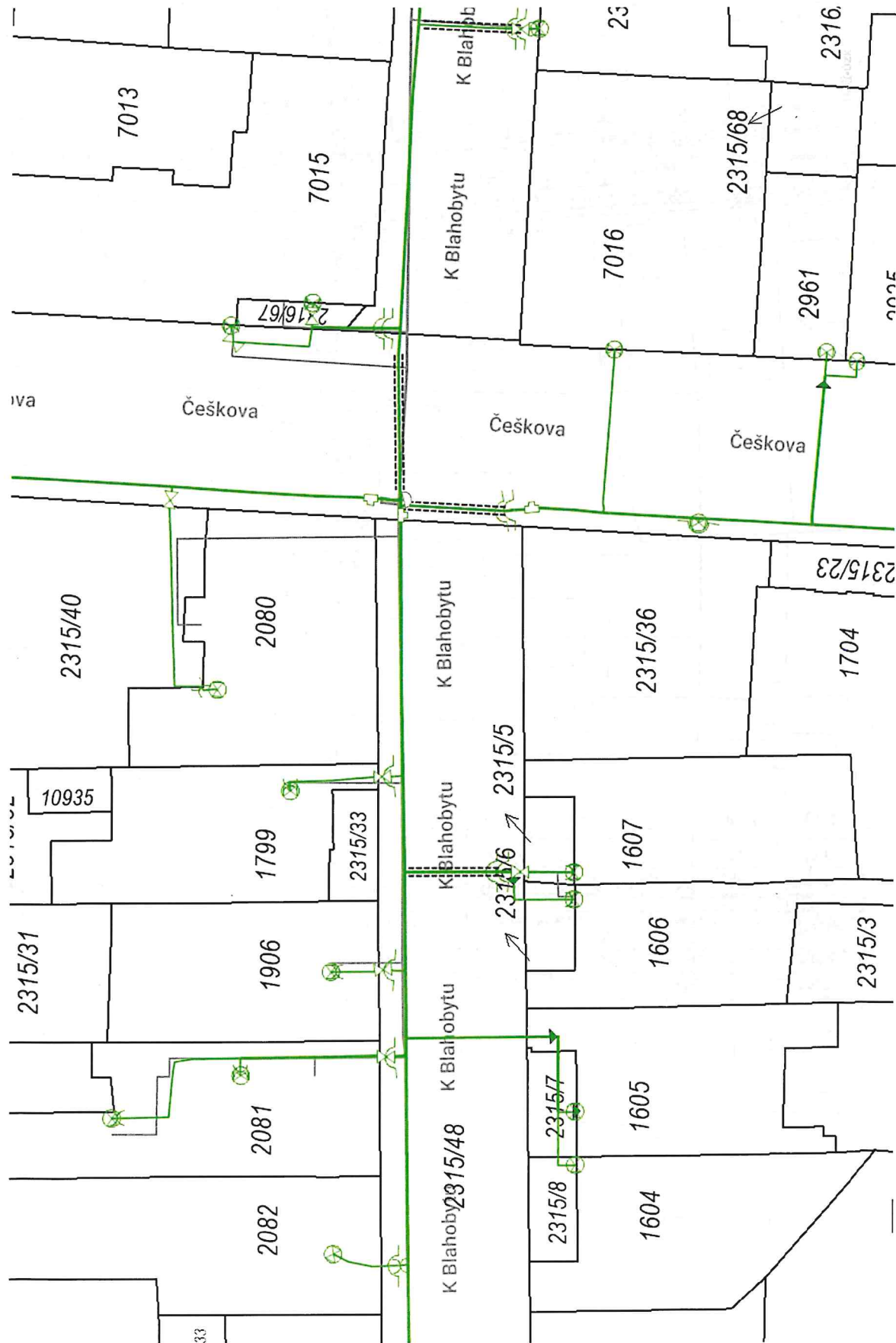
GasNet, s.r.o.
zastoupená společností GasNet Služby, s.r.o., IČ 27935311
Pavel Gabriel
Vedoucí zpracování ext. požadavků-Čechy
Oddělení zpracování ext. požadavků-Čechy
PAVEL.GABRIEL@GASNET.CZ



Zažádejte o vytyčení

Přílohy: Orientační zakres plynárenského zařízení, Detailní zakres plynárenského zařízení, Ověřená příloha žadatele

Provozovatel DS: GasNet, s.r.o.; Stavebník: Vodovody a kanalizace Pardubice, a.s., Teplého 2014, 53002 Pardubice. K.ú.: Pardubice.



Legenda:

<div><div></div><div></div><div></div><div></div><div></div><div></div><div></div><div></div><div></div><div></div></div>	linie plynovodu	regulační stanice
	NTL	ochranné zařízení
	STL	kabel
	VTL	elektropřipojka
	WTL	kabel protikoroziční ochrany
		anodové uzemnění
		stanice katodové ochrany
		pásmo vlivu anodového uzemnění SKAO
		neplynovodní zařízení (linie/ bod)

Technical drawing of a sewerage network plan (SN 12-DL 386 m) showing a 400mm PVC pipe layout. The plan includes property boundaries with house numbers, street names (Bratysłava, Dubovský náhon), and detailed sewerage infrastructure with elevations and flow directions.

Vaše značka: Žádost

Naše značka: 004/22

Vyřizuje: Tomáš Havrda

Telefon: 467 043 813

Fax: 467 043 854

E-mail: mhoudek@eop.cz

Datum: 19.1.2022

VK PROJEKT, s.r.o.

Teplého 2014

530 02 Pardubice

Vyjádření k existenci sítí a k projektové dokumentaci PD pro ohlášení a provádění

Název stavby	Pardubice, ul. K Blahobytu - kanalizace
Projektant	VK PROJEKT, s.r.o.
Předložená část PD (SO)	Katastrální situační výkres
Číslo projektu	833-22
Datum zpracování PD	02/2022
Stupeň projektu	DOS+DPS
Investor	Vodovody a kanalizace, a.s.
Číslo vyjádření EOP	004/21

K výše uvedené projektové dokumentaci uvádíme tyto připomínky:

Po ověření navrženého řešení sdělujeme, že v zájmovém území **nedojde ke styku** se zařízením v majetku EOP Distribuce, a.s. (dále jen DTO) a Elektrárny Opatovice, a.s. (dále jen EOP) a se stavbou souhlasíme a vzdáváme se odvolání ve správním řízení o vydání rozhodnutí a využití území.

Platnost tohoto vyjádření je 6 měsíců od data jeho vydání. Podmínky tohoto vyjádření požadujeme zpracovat do stavebního povolení / územního rozhodnutí.



EOP Distribuce a.s., Opatovice nad Labem 478, 533 45

Společnost je zapsána v obchodním rejstříku vedeném Krajským soudem v Hradci Králové, v oddílu B., vložce 584.

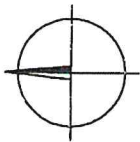
Telefon: *466 843 111, *467 043 111
Fax: *466 536 030

IČO: 28800621
DIČ: CZ28800621

Bankovní spojení:
KB Pardubice 3607561/0100

SEZNAM INŽENÝRSKÝCH OBJEKTŮ

IO 01 KANALIZACE



Na dané situaci se nenachází zařízení
ve vlastnictví nebo správě
EOP Distribuce, a.s. a Elektrárny Opatovice, a.s.
Toho vyjádření se vydává pro potřeby územního
a stavebního řízení a jeho platnost je 6 měsíců
ode dne vystavení.

Vyřídění: 19.1.22 004 Podpis:

LEGENDA NOVÝCH SÍTÍ:

--- PROJEKTOVANÁ VÝMĚNA KANALIZACE --- 32,0m

--- NAPOJENÉ PŘÍPOJKY A VPUSTI ---

DOTČENÉ PARCELY STAVBOU

2315/48

LEGENDA STÁVAJÍCÍCH SÍTÍ:

--- KANALIZACE A PŘÍPOJKY ---

POZNÁMKA:
PODZEMNÍ VEDENÍ JSOU ZAKRESLENA INFORMATIVNĚ V KOORDINAČNÍ SITUACI,
PŘED ZAPOČETÍM STAVBY JE NUTNÉ PŘEVÉST JEJICH PŘESNÉ VYTÝČENÍ.

SOUŘADNICOVÝ SYSTÉM JSTK
VÝŠKOVÝ SYSTÉM BPV

Projektant	Vypracoval	Kontroloval	Projektant:
Ladislav Kovalík	Ladislav Kovalík		VK PROJEKT, spol. s r.o.
Obec: Pardubice			Teploho 2014, 530 02 Pardubice
Investor: Vodovody a kanalizace Pardubice a.s.			DIC-CZ64826431
			tel: 466 335 012
			e-mail: vkprojekt@centrum.cz
PARDUBICE, UL. K BLAHOBYTU - KANALIZACE			Druh dokumentace
KATASTRÁLNÍ SITUÁČNÍ VÝKRES			Datum
			Číslo zeděry
			Počet formátů
			Měřítko
			Číslo přílohy
			1:1000
			C.2



VK PROJEKT, spol. s r.o.
Ladislav Konvalina
Teplého 2014
530 02 Pardubice - Zelené Předměstí

V Praze, 12.1.2022

Naše zn.: **220112-0948377287**

Věc: vyjádření k žádosti k akci "**Pardubice, ul. K Blahobytu - kanalizace**"

Společnost Vodafone Czech Republic a.s. (dále jen „Vodafone“), se sídlem Praha 5, náměstí Junkových 2, IČ: 25788001, zapsaná dne 13.8. 1999 v obchodním rejstříku vedeném Městským soudem v Praze pod spisovou značkou B.6064 a společnost Vantage Towers, s.r.o. se sídlem Závěšova 502/5, Nusle, 140 00 Praha 4, zapsaná v obchodním rejstříku vedeném u Městského soudu v Praze pod sp. zn. C 330005, IČO: 09056009, DIČ: CZ09056009 zastoupená Vodafone na základě plné moci Vám sděluje, že dle Vámi podané žádosti ze dne **12.1.2022**, která je nedílnou součástí tohoto vyjádření,

souhlasí s realizací projektu.

Ve Vámi zadaném zájmovém území a v uvedené výšce (výška stavby: 0 m, výška jeřábu: 10 m) se nenachází žádné podzemní ani nadzemní vedení.

Platnost vyjádření je **1 rok** od data vydání. Vyjádření je platné pouze v rámci předmětného projektu a pro důvod vydání vyjádření stanovený žadatelem v žádosti.

Vyjádření pozbývá platnosti uplynutím doby platnosti, změnou rozsahu zájmového území i změnou důvodu vydání vyjádření uvedeného v žádosti, to vše v závislosti na tom, která ze skutečností rozhodná pro pozbytí platnosti tohoto vyjádření nastane nejdříve. Po skončení platnosti si musíte podat novou žádost na adrese <https://www.zadostovyjadeni.cz/vodafone/>.

S pozdravem

v.z. Nora Hlásenská
Vodafone Czech Republic a. s.
náměstí Junkových 2808/2
150 00 Praha 5

Tel.: 775012847
E-mail: nora.hlasenska1@vodafone.com



Vodafone Czech Republic a.s.
náměstí Junkových 2, 155 00 Praha 5
IČO: 25788001, DIČ: CZ25788001
tel.: 776 971 111, fax: 776 971 921
-60-

Seznam příloh/přiložených souborů:
Zadost_220112-0948377287.pdf

Strana 1/1, vyjádření k žádosti č. 220112-0948377287

Vodafone Czech Republic a.s.
Náměstí Junkových 2
155 00 Praha 5

Vodafone péče o zákazníky: 800 77 00 77
IČO: 25788001, DIČ: CZ25788001
vodafone.cz

Společnost zapsaná v obchodním rejstříku vedeném Městským soudem v Praze, oddíl B, vložka 6064.



První zelená síť

Vodovody a kanalizace Pardubice

Teplého 2014

53002 Pardubice

Váš dopis značky / ze dne	Naše značka	Vyřizuje	Místo odeslání / dne
/ 12.01.2022	UPTS/OS/294289/2022	Simona Hulíková	Praha / 12.01.2022

Věc: Vyjádření k existenci podzemních sítí spol. České Radiokomunikace, a.s.

Účel: Ohlášení stavby

Akce: Pardubice, ul. K Blahobytu - kanalizace

K Vaší žádosti Vám po prošetření aktuálního stavu našich podzemních sítí sdělujeme, že na Vámi vyznačeném území nedojde ke styku s žádným podzemním vedením/zařízením v naší správě.

Z hlediska stávající zájmu Českých Radiokomunikací a.s. nemáme ke shora uvedenému záměru žádné námitky či připomínky.

S pozdravem

Za správnost:


České Radiokomunikace a.s.
Skokanská 2117/1
169 00 Praha 6
(53)Simona Hulíková
Specialista ochrany sítě

Příloha: Daňový doklad

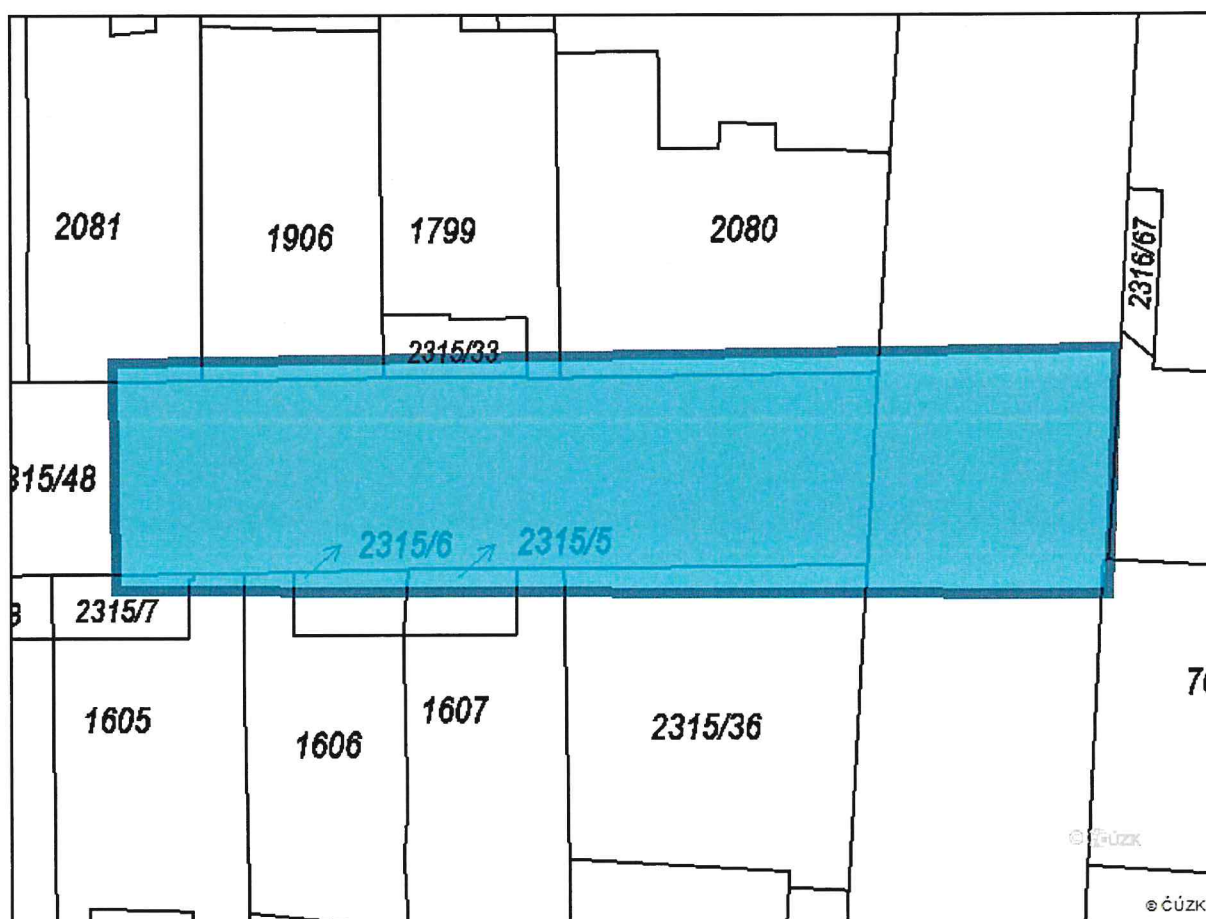
Platnost tohoto vyjádření je jeden rok od data vystavení, tj. do 12.01.2023

PIN: 1405

Úhradu částky za vyjádření proveďte na účet Českých Radiokomunikací, a.s. Číslo účtu Českých Radiokomunikací, a.s. vč. variabilního symbolu naleznete na přiloženém Zjednodušeném daňovém dokladu.

Žádost č. j. UPTS/OS/294289/2022

Zájmové území



Poznámka: Upozorňujeme Vás, že toto stanovisko **NELZE** uplatnit pro umístění a provoz větrných elektráren.



Vyřizuje: Dundáček Petr

E-mail: petr.dundacek@t-mobile.cz

VK PROJEKT, spol. s r.o.
Ladislav Konvalina
Teplého č.p.2014
53002 Pardubice

Naše značka: E02111/22

V Praze dne: 12.1.2022

**Vyjádření a stanovení podmínek pro udělení souhlasu s umístěním stavby v ochranném pásmu
sítě technické infrastruktury (TI) společnosti T-Mobile Czech Republic a.s.**

Vydané podle § 101 ZÁKONA Č. 127/2005 Sb., o elektronických komunikacích a o změně některých souvisejících zákonů (zákon o elektronických komunikacích – dále jen ZEK), ve znění pozdějších předpisů a §161 zákona č. 183/2006 Sb., o územním plánování a stavebním řádu (stavební zákon) či dle dalších příslušných právních předpisů

Věc: Pardubice, ul. K Blahobytu - kanalizace

Stupeň: Stavební řízení

Na základě předložených projektových podkladů dáváme **souhlasné stanovisko k vydání Územního souhlasu / rozhodnutí (Stavebního povolení)** a následně **souhlas s realizací stavby**.

Dle předložených dokladů nedojde ke kolizi s technickou infrastrukturou společnosti **T-Mobile Czech Republic a.s.**

Toto stanovisko má platnost 1 rok a nelze prodloužit. Po uplynutí platnosti zadejte žádost o nové stanovisko na:
<https://ochranasiti.t-mobile.cz/vyjadreni/>

T-Mobile
T-Mobile Czech Republic a.s.
Tomíčkova 2144/1
148 00 Praha 4
IČ 649 49 681, DIČ CZ64949681

Ochrana sítí
Technologický úsek

V další komunikaci nebo požadavku doplňujících dotazů, uvádějte do „Předmětu“ e-mailu vždy číslo jednací.

Příloha č. 1

Rekapitulace žádosti o vyjádření k existenci sítě elektronických komunikací

Číslo žádosti: E02111/22
Název stavby /akce: Pardubice, ul. K Blahobytu - kanalizace
Datum podání žádosti: 12.1.2022
Důvod žádosti: Stavební řízení
Popis jiného důvodu žádosti:
Poznámka:

Žadatel

Firma / organizace: VK PROJEKT, spol. s r.o.
IČ: 64826431
DIČ:
Kontaktní osoba: Ladislav Konvalina
Adresa: Teplého č.p.2014
Město / obec: Pardubice
PSČ: 53002
Stát:
E-mail: vkprojekt@centrum.cz
Telefonní číslo: 602186274

Stavebník

Firma / organizace: Vodovody a kanalizace Pardubice, a.s.
Kontaktní osoba: Mgr Tomáš Prorok
Adresa: Teplého č.p.2014
Město / obec: Pardubice
PSČ: 53002
Stát:
E-mail: info@vakpce.cz
Telefonní číslo: 466798411

Stavba

Výška nad terénem (metry): 0 m
Projektant: VK PROJEKT, spol. s r.o.
Druh stavby: Technická infrastruktura - vodovody, kanalizace, plyn
Hodnota projektu: 1 mil. Kč
Měsíc zahájení stavby: 05/2022
Měsíc ukončení stavby: 12/2022

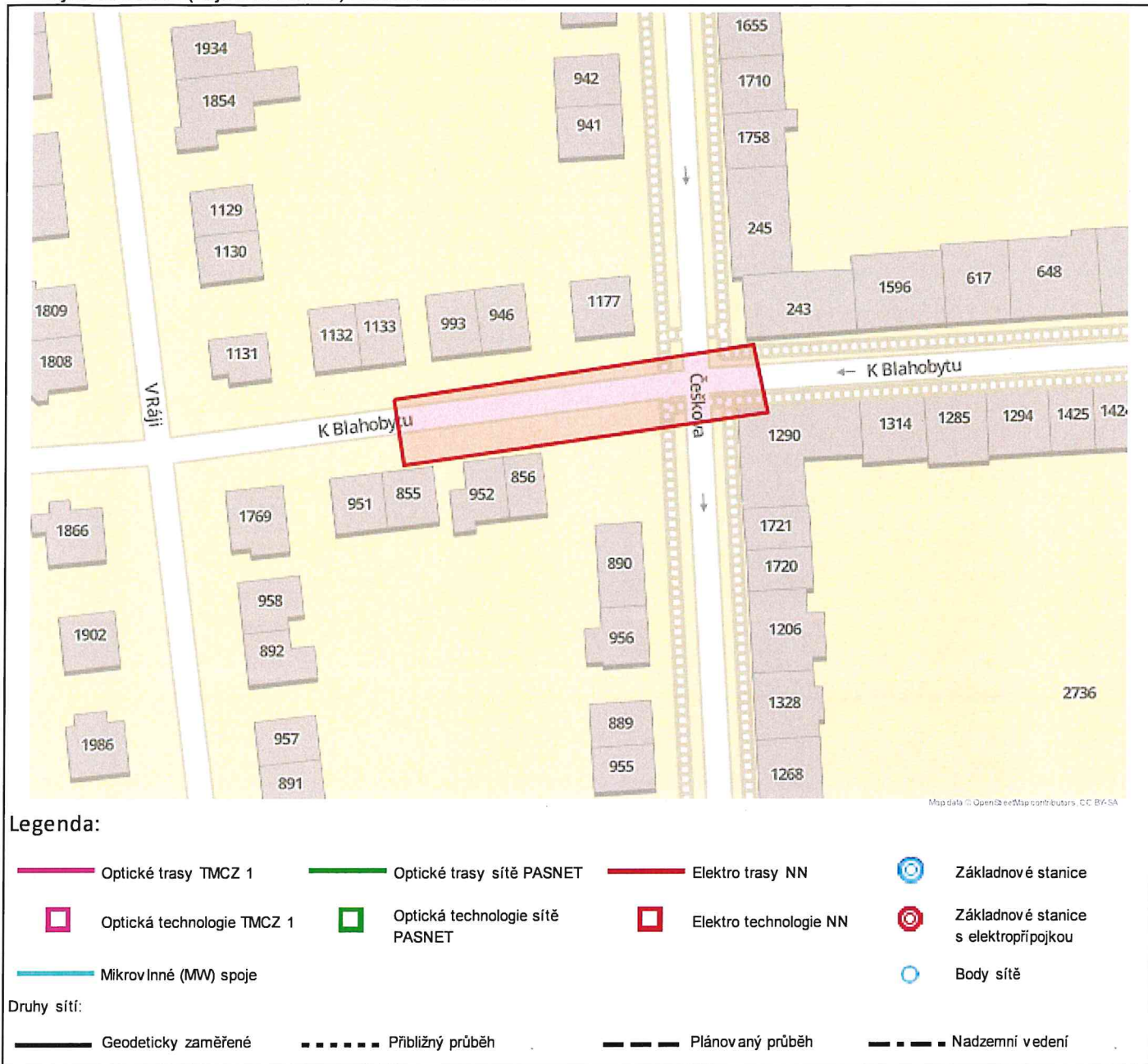
Odeslání stanoviska

E-mail: vkprojekt@centrum.cz

Příloha č. 2

Situační plán

Zájmová oblast (zájmové oblasti) zadaná žadatelem



Geometrie zájmové oblasti (zájmových oblastí) žádosti ve formátu WKT a souřadnicovém systému S-JTSK. Zkopírováním textu lze geometrii zobrazit v jakémkoli softwaru podporujícím formát WKT.

POLYGON((-648027.58124819 -1062298.53640786,-647961.514262982 -1062296.38507519,-647960.296225769 -1062308.88388502,-648027.081290254 -1062310.56351146,-648027.58124819 -1062298.53640786))



Pardubice

Statutární město Pardubice
Magistrát města

Vyjádření k optické síti Mm Pardubice

oddělení investic a technické správy

vyřizuje : Jirout Libor
telefon : 466 859 470, 736 519 022

p. Konvalina Ladislav
VK PROJEKT spol. s.r.o.
Teplého 2014
530 02 Pardubice

V Pardubicích dne 11. 1. 2022


Věc: „Pardubice, K Blahobytu - kanalizace“.

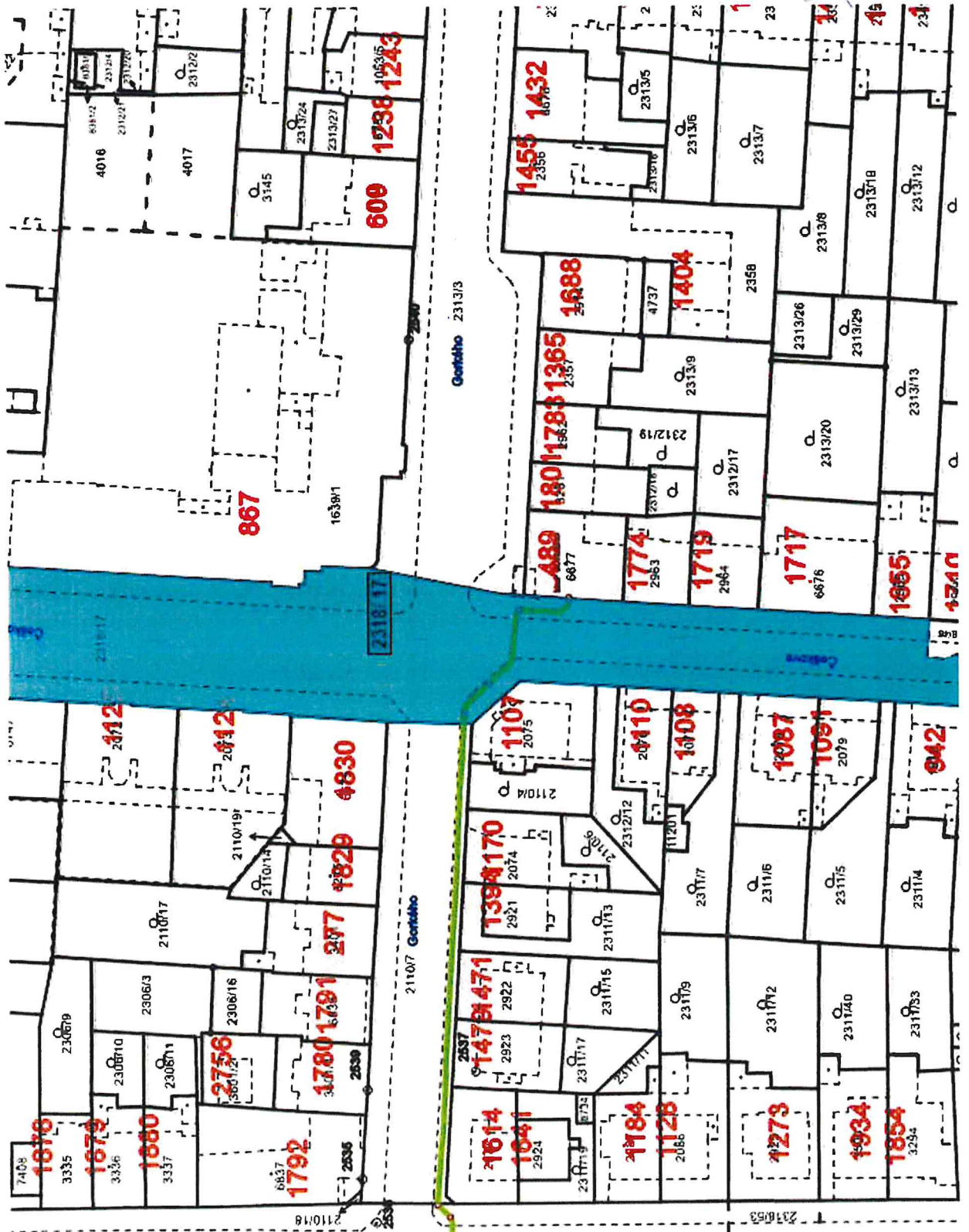
Na základě Vaší žádosti ze dne 10. 1. 2022 k vyjádření o podzemním vedení optické sítě v majetku Mm P Vám sdělujeme, že v oblasti vašeho zájmového území, 2315/48 k. ú. – Pardubice se **nenachází** naše optická síť.

Naopak na pozemku 2318/17 k.ú. Pardubice, se nachází naše optická síť.

S pozdravem

Jirout Libor
technik OMI – OITS
1x k.m


Statutární město Pardubice
Magistrát města Pardubice
Odbor majetku a investic
oddělení investic a technické správy
PSC 530 21 -10



Street and map, Part of the
Municipal territory of
Caldas da Rainha, Municipality of
Caldas da Rainha, District of
Castellão de Trancoso, 21/10/18



Pardubice

Statutární město Pardubice | Magistrát města Pardubic
Odbor majetku a investic | Oddělení investic a technické správy
U Divadla 828, 530 21 Pardubice

16/1

Č. jednací: MmP 25795/2022

Č. spisu:

Č. evidenční: 11-22Pce

Počet listů:

Počet příloh: 1

Vodovody a kanalizace Pardubice, a.s.

Teplého 2014

530 02 PARDUBICE

Vyřizuje: Hana Groholová

Telefon: 466 859 147

Email: hana.groholova@mmp.cz

Datum: 3. 3. 2022

Souhlas vlastníka pozemků, MO5

Statutární město Pardubice (dále jen *město*) obdrželo žádost o souhlas vlastníka pozemků označených jako p. p. č. 2315/48, p. p. č. 2318/17 vše v katastrálním území Pardubice, ve vlastnictví města, se zásahem do uvedených pozemků z důvodu opravy části stávající kanalizace v rámci akce: „Pardubice, ul. K Blahobytu – kanalizace“. Investorem akce bude žadatel.

Město jako vlastník pozemků označených jako **p. p. č. 2315/48, p. p. č. 2318/17 vše v katastrálním území Pardubice**, sděluje prostřednictvím odboru majetku a investic, OPPN, že nemá námitky a souhlasí se zásahem do uvedených pozemků z důvodu opravy části stávající kanalizace v rámci akce: „Pardubice, ul. K Blahobytu – kanalizace“ za podmínky, že pozemky ve vlastnictví města, do kterých bude zasahováno, budou po ukončení prací uvedeny do původního stavu.

Nedílnou součástí tohoto vyjádření je potvrzený zákres ve snímku katastrální mapy.

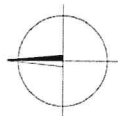
Tento souhlas vlastníka pozemků byl vydán pro potřeby zákona č. 183/2006 Sb. o územním plánování a stavebním řádu, má platnost 18 měsíců ode dne vydání a nenahrazuje vyjádření dalších odborných orgánů.

Ing. Miroslav Macela
vedoucí oddělení

příloha
dle textu

SEZNAM INŽENÝRSKÝCH OBJEKTŮ

IO 01 KANALIZACE



LEGENDA NOVÝCH SÍTÍ:

- PROJEKTOVANÁ VÝMĚNA KANALIZACE – 32,0m
- NAPOJENÉ PŘÍPOJKY A VPUSŤ
- DOTČENÉ PARCELY STAVBOU

LEGENDA STÁVAJÍCÍCH SÍTÍ:

KANALIZACE A PŘÍPOJKY

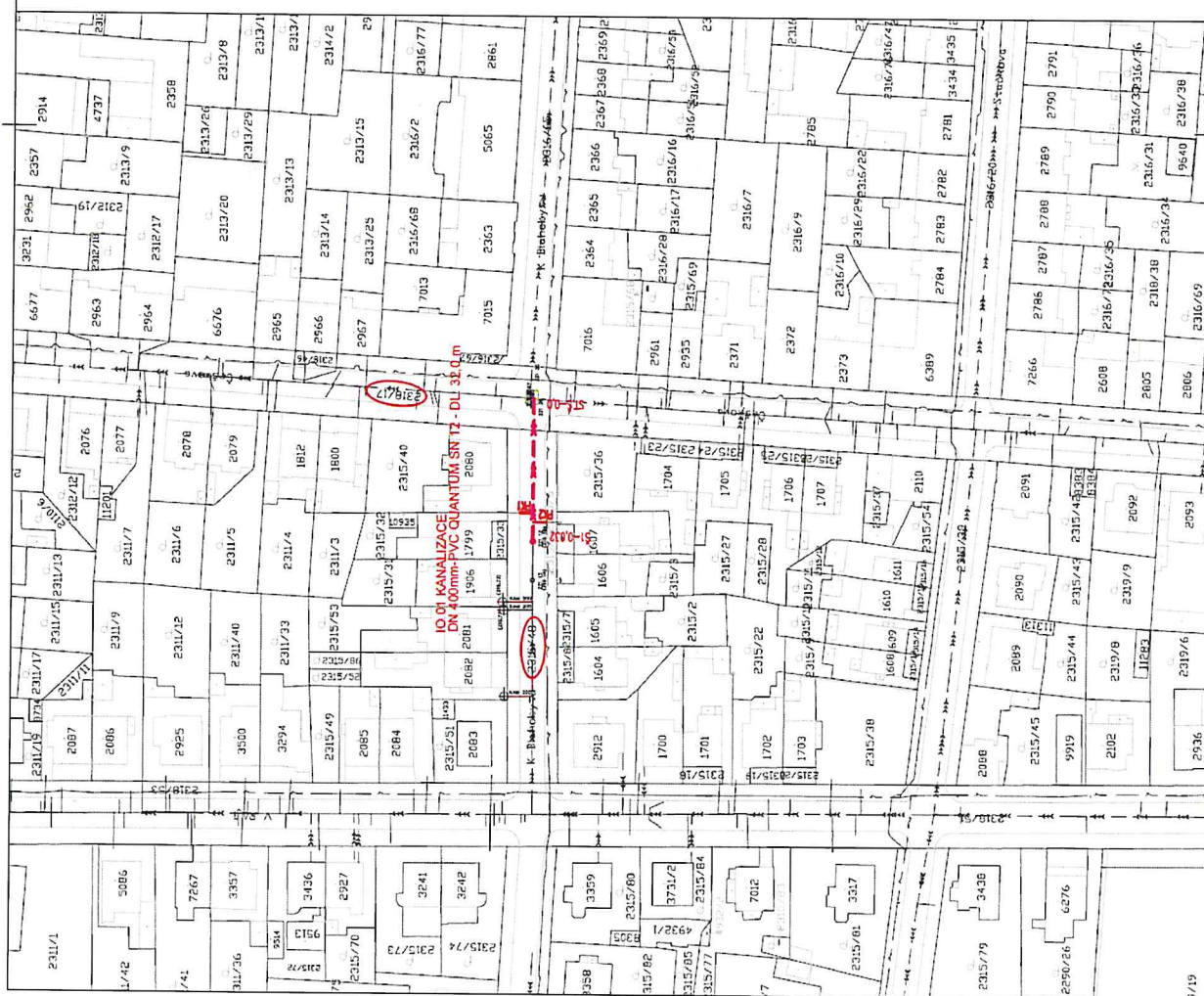
POZNÁMKA: PODZEMNÍ VEDENÍ JSOU ZAKRESLENA INFORMATIVNĚ V KOORDINAČNÍ SITUACI, PŘED ZAPOČETÍM STAVBY JE NUTNÉ PROVĚST JEJICH PŘESNÉ VYTČENÍ.

SOUŘADNICOVÝ SYSTÉM JSTK
VÝSKOVÝ SYSTÉM BPV

Projektant:	Vypracoval:	Kontroloval:	Projektant:
Ladislav Kovář	Ladislav Kovář	Ladislav Kovář	VK PROJEKT, spol. s r.o.
Obec: Pardubice	Investor: Vodořady a kanalizace Pardubice a.s.	Druh dokumentace:	Tržebno 2014, 530 02 Pardubice
Investor: Vodořady a kanalizace Pardubice a.s.		Datum:	DIC-20406431
		Číslo zakázky:	el-466 335 012
		Číslo termínu:	e-mail: vkprojekt@centrum.cz
		Číslo přílohy:	DOS-0P5
		Merito:	02/2022
			23-22
			244
			Číslo přílohy: C.2
			1:1000

PARDUBICE, UL. K BLAHOBYTU - KANALIZACE

KATASTRÁLNÍ SITUAČNÍ VÝKRES





SITEL, spol. s r.o.

Společnost pro výstavbu integrovaných telekomunikací

Sídlo: Baarova 957/15, 140 00 Praha 4

Provozovna: Nad Elektrárnou 1526/45, 106 00 Praha 10

17/1

VK PROJEKT, spol. s r.o.

Ladislav Konvalina

Teplého 2014

530 02 Pardubice

Vaše značka

Naše značka

Vyřizuje

V Praze dne

1112200150

Středisko dokumentace SITEL

12.01.2022

Věc: Vyjádření k existenci technické infrastruktury

– podzemního komunikačního vedení a zařízení veřejné komunikační sítě

Stavba:

Pardubice, ul. K Blahobytu - kanalizace

– Zájmové území stavby vyznačeno ve Vaší žádosti

Společnost **SITEL, spol. s r.o.**, se sídlem Baarova 957/15, Praha 4, PSČ 140 00 (dále jen "SITEL"), Vám sděluje, že ve vyznačeném zájmovém území se nenachází žádná podzemní komunikační vedení a zařízení veřejné komunikační sítě ve vlastnictví společnosti SITEL, spol. s r.o.

Souhlasíme s vydáním pro tyto účely: Ohlášení stavby, Rozhodnutí o umístění stavby, Stavební povolení, Veřejnoprávní smlouvy, Zjednodušené územní řízení, Územní souhlas

Toto vyjádření má platnost 1 rok ode dne vydání.

V případě další korespondence uvádějte naše číslo jednací.

S pozdravem



Přílohy: polohopisný plán

Kopie: žádné

tel.: +420 267 198 111, fax: +420 267 198 222
e-mail: sitel@sitel.cz web: www.sitel.cz



bank. spojení: ČSOB Praha 5, č.ú. 892803/0300
IČ: 44797320, DIČ: CZ44797320
spis.zn.C.6725 u Městského soudu v Praze

Situační výkres

Platí pouze s vyjádřením 1112200150.

Zakreslené polohy zařízení v příloze jsou pouze informativní.



Legenda

- — — Zájmové území
- — — Komunikační vedení

Dotčená katastrální území: Pardubice

tel.: +420 267 198 111, fax: +420 267 198 222
e-mail: sitel@sitel.cz web: www.sitel.cz



bank. spojení: ČSOB Praha 5, č.ú. 892803/0300
IC: 44797320, DIČ: CZ44797320
spis.zn.C.6725 u Městského soudu v Praze

VÁŠ DOPIS ZN.: žádost
ZE DNE: 11.01.2022
NAŠE ZN.: 011/300122/PC
E-MAIL: vyjadreni@edera.cz
DATUM: 30.01.2022

Ladislav Konvalina
VK PROJEKT, spol. s r.o.

vkprojekt@centrum.cz

Vyjádření k existenci sítí

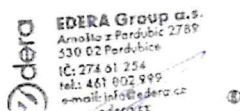
Stavba: Pardubice, ul. K Blahobytu – kanalizace

Investor: Vodovody a kanalizace Pardubice a.s.

Na základě Vaší žádosti Vám k výše uvedenému záměru sdělujeme následující:

Ve Vámi vyznačeném místě stavby **se v současné době nenachází** podzemní ani nadzemní komunikační vedení ve vlastnictví nebo správě společnosti EDERA Group a.s. K uvedenému záměru nemáme žádných námitek ani připomínek.

Platnost tohoto vyjádření je 1 rok od jeho vydání. Při jakékoliv změně rozsahu stavby je nutno požádat naši organizaci o nové vyjádření k existenci podzemního komunikačního vedení.



S pozdravem
EDERA Group a.s.

Upozornění:

pro zaslání žádostí o vyjádření používejte email: vyjadreni@edera.cz

Bližší informace k vyjadřování viz: <http://www.edera.cz/klientske-centrum/vyjadreni-k-existenci-siti/>

ÚŘAD MĚSTSKÉHO OBVODU – STATUTÁRNÍ MĚSTO PARDUBICE
MĚSTSKÝ OBVOD PARDUBICE V

Odbor investiční a správní
Češkova 22, 530 02 Pardubice

Č. j.: 158/2022/Bro/OIS

Vyřizuje: Brožek Jan

Telefon: ☎ 466 301 274

☎ 736 504 304

E-mail: jan.brozek@umo5.mmp.cz

V Pardubicích, dne 24. 1. 2022

VK PROJEKT, spol. s r. o.

Teplého 2014

530 02 Pardubice

Věc: Stanovisko k PD: „Pardubice ul. K Blahobytu - kanalizace“


Úřad městského obvodu Pardubice, odbor investiční a správní nemá námitek proti výše uvedené stavbě, pokud budou dodrženy následující podmínky:

- Pokud při realizaci stavby vzniknou jakékoli odpady, je nutné s nimi nakládat v souladu s ustanoveními zákona č. 541/2020 Sb., o odpadech. O vznikajících odpadech v průběhu stavby a způsobu jejich zneškodnění nebo využití je nutno vést odpovídající evidenci. Odpady je možné předat do vlastnictví pouze osobě oprávněné k jejich převzetí dle zákona č. 541/2020 Sb., o odpadech, a to buď přímo, nebo prostřednictvím k tomu zřízené právnické osoby. Odpady lze využívat nebo odstraňovat pouze na zařízeních k tomu účelu odsouhlasených ve smyslu zákona č. 541/2020 Sb., o odpadech.
- Před zahájením stavebních prací požádá zhotovitel stavby Úřad městského obvodu Pardubice V, odbor investiční a správní, o povolení ke zvláštnímu užívání místní komunikace ve smyslu ust. § 25 odst. 6 zákona č. 13/1997 Sb., o pozemních komunikacích k užití místní komunikace pro provádění stavebních prací.
- Před zahájením prací v zeleni požádá zhotovitel stavby Úřad městského obvodu Pardubice V, odbor investiční a správní o vydání Souhlasu s užíváním veřejného prostranství.
- Stavební práce prováděné v chodnících a komunikacích budou provedeny tak, aby v budoucnu nedocházelo k propadům v místě porušení konstrukčních vrstev, ty budou opraveny schodně se stávajícími vrstvami, řádně zhutněny a výsledky hutnění zkoušek budou předány zástupci ÚMO Pardubice V při předání pozemků po skončení stavebních prací.
- Opravy povrchů chodníků budou provedeny v celé šíři chodníku
- Pozemky v travnatém pásu budou uvedeny do původního stavu včetně ploch poškozených pojezdy mechanizace - bude doplněno zahradním substrátem bez příměsí odpadů a kamení, zarovnáno a zhutněno; na povrch nebude vystupovat písek; plocha bude oseta hřišťovou/parkovou travní směsí, (tj. směsí bez příměsí jetelovin); semeno bude lehce zahrabáno a utuženo/zaválcováno, následně bude provedena kontrola vzetí travního semene (termín kontroly bude upřesněn při předávání předmětného místa po skončení užívání).

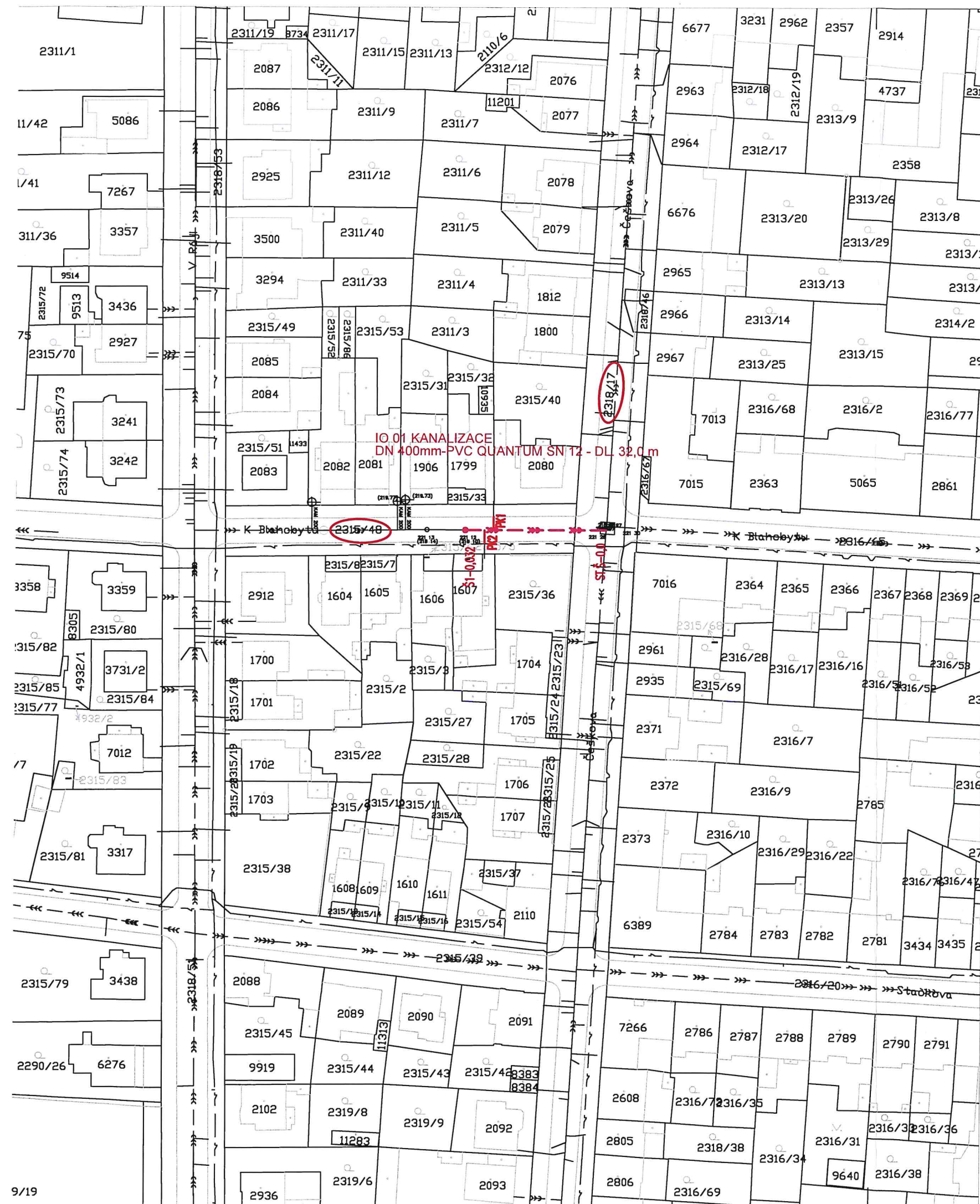
- Zásyp rýh bude hutněn po vrstvách.
- Po celou dobu stavby bude zajištěn přístup do sousedních nemovitostí.
- V případě provádění prací jiným investorem majícím vliv na výše uvedenou stavbu budou práce těchto investorů časově vzájemně koordinovány.
- Na staveništi bude udržován pořádek.
- Pozemek po záboru bude uveden do původního stavu včetně veřejných ploch poškozených případnými jezdby mechanizace, včetně místních komunikací.
- Po dokončení stavebních prací budou pozemky ve vlastnictví Statutárního města Pardubice protokolárně předány Úřadu městského obvodu Pardubice V, odboru investičnímu a správnímu a to nejpozději do 7 dnů ode dne skončení stavebních prací.

Vyjádření má platnost 1 rok a Úřad městského obvodu Pardubice V, odbor investiční a správní si vyhrazuje právo toto vyjádření změnit nebo zrušit, vyjdou-li ve věci najevo nové skutečnosti, které by mohly mít vliv na zájmy ochrany dopravy a životního prostředí.

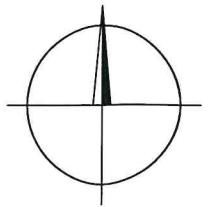
Úřad městského obvodu Pardubice V
Češkova 22
530 02 Pardubice
10



Jan Brožek
referent Odboru investičního a správního



SEZNAM INŽENÝRSKÝCH OBJEKTŮ



— ❖ — ❖ — ❖ — PROJEKTOVANÁ VÝMĚNA KANALIZACE – 32,0m

DOTČENÉ PARCELY STAVBOU

Ke stavbě nemáme připomínky.

LEGENDA STÁVAJÍCÍCH SÍTÍ:

**Dopravní podnik města
Pardubic a.s.**
Teplého 2141
532 20 Pardubice
DIČ: CZ63217066
4

SOUŘADNICOVÝ SYSTÉM JSTK
VÝŠKOVÝ SYSTÉM BPV



VK Projekt s.r.o.
Teplého 2014
530 02 Pardubice

Pardubice – ul. K Blahobytu
kanalizace

naše značka
HM/22/K/2

vyřizuje
Mgr. Havrda Matěj DiS.

Přelouč
Trstenická 1490

Datum
14.02. 2022

věc: Vyjádření – Pardubice – ul. K Blahobytu

Vodovody a kanalizace Pardubice a.s. Vám sdělují, že souhlasí s Vámi předloženou projektovou dokumentací, která byla schválena příslušným provozem. Jiných námitek není.

Mgr. Havrda Matěj DiS.
ved. provozu vodovody a kanalizace

VODOVODY A KANALIZACE
PARDUBICE, a.s.
TEPLÉHO 2014, 530 02 PARDUBICE
IČO 601 08 631 DIČ: CZ60108631
OR KS HK, oddíl B, vložka 999
-11-